

Pavilosta apylnkēs



PĀVILOSTA, SAKA, ULMALE, AKMENRAGS, STRANTE, VĒRGALE, SARAIĶI, ZIEMUPE



pavilostasnovads

📍Pāvilosta



#ceļojums #atpūta #tūrisms #aktīvā atpūta #pavilostasnovads



APGYVENDINĀMĀS

INFO

APSILANKYTI

SIŪLOME IŠBANDYTI

KUR PAVALGYTI

AIKŠTELĒS PALAPINĒMĀS

VANDEMS PROMOGOS

EKSKURSIJOS



pavilostasnovads

PāvilostasTIC

Atidaryti:

06/25-08/15

Pirmad.-Sekmad.7:30 -21:00

08/16-09/30

Pirmad.-Penktad.7:30 - 19:30

Šestad., Sekmad.7:30 -16:00

10/01-03/31

Pirmad.-Penktad.7:30 - 19:00

Šestad., Sekmad.7:30 -16:00

04/01-06/24

Pirmad.-Penktad.7:30 - 19:30

Šestad., Sekmad.7:30 -16:00

Teritorijas plotas – 515 km2

Pavilostas – 6 km2

Sakos seniūnija – 318 km2

Vergalēs seniūnija – 191 km2

Deklaruotas gyventoju

skaičius 2018-01-05

Pavilostas – 996

Sakos seniūnija – 518

Vergalēs seniūnija – 1320

Iš viso – 2834

Atstumas no

Pavilosto centro iki:

Sakos seniūnijos – 4 km

Vergalēs centro – 26,8 km

Liepajos – 53,6 km

Ventspilio – 68,8 km

Kuldygos – 61,2 km

Rygos – 216 km

Ribojasi su Gruobinios,

Durbēs, Aizputēs, Alsungos,

Kuldygos ir

Ventspilio savivaldybēm.

Pakrantēs ruožas – 46 km.

Sekti

Valstybēs policija	110
Savivaldybēs policija	+371 29242320
Priešgaisrinē gelbējimo tarnyba	112
Pavilosto sienos apsargos gelbējimo valtis	+371 29332281
Greitoji medicinos pagalba	113
Šeimos gydytojo konsultācinis telefons	+371 66016001
Avarinē dujū tarnyba	114
Informācinis telefons	1188

**PRAŠOME ATKREIPTI DĒMESĪ, KAD Ī KOPŪ ZONĀ ĪVAŽIUOTI DRAUDŽIAMA!
PAISYKITE PAKRANTĒS APSARGOS JUOSTOS TAIŠYKLIŪ!**

BANKOMATAS

Luminor Dzintaru iela 2, Pāvilosta

Swedbank Dzintaru iela 69, Pāvilosta

PAŠTAS

Tirgus iela 1, Pāvilosta, LV-3466, +371 63498149

„Veikalnieki“, Vergalē, LV-3463, +371 63490759

DEGALINĒ

Ostmalas iela 8, Pāvilosta +371 63498417, +371 27467201

VAISTINĒS

Lejas iela 10, Pāvilosta, +371 63498222

Vērgales veselības centrs, Vērgalē, +371 63490981

GIDAI

Irina Kurčanova +371 63498276, +371 29226273 – Pavilostas, Sakos sen., LV, RU

Daina Vytuola +371 29437166 – Ziemupē, Vergalēs sen., LV, RU

Mirdza Sypuola +371 29338335 – Vergalē, LV, RU, ENG

PAVILUOSTO KRAŠTO SAVIVALDYBĒ

Dzintaru iela 73, Pāvilosta, +371 63498261

VERGALĒS SENIŪNIJA

„Pagastmāja“, Vērgalē, +371 63490836, +371 29363898

PAVILUOSTO UOSTO VALDYBA

Dzintaru iela 2A, Pāvilosta, +371 63486309, +371 29104444

JACHTŪ PRIEPLAUKOS

„BoatPark Pavilosta“, Ostmalas iela 12A, Pāvilosta, +371 29104444, +371 29286421

„Pāvilosta Marina“, Ostmalas iela 4, Pāvilosta, +371 63498581, +371 27480131

PAVILUOSTOS JACHTŪ UOSTOS Dzintaru iela 2C, Pāvilosta, +371 29125521



Sveiki atvykē j Paviluostas apskritj – vietā, kur sustoja laikas!

Gyvenime ataina akimirka, kai imi suprasti, kas yra tikrosios vertybēs. Kam mums dykumos ir piramidēs? Kam mums okeana? Turime savo didžiulius turtus, ir kitų žemių mums nereikia. Mes patys turime savo plačius laukus, žalius miškus ir žydrą

jūros vandenį. Mes patys turime savo grožį, kuriuo žavisi ir vis važiuoja pažiūrėti tūkstančiai turistų iš išsivysčiusių pasaulio šalių bei turizmo mekų. Turime didžiulius savo tėvynę ir mokytiš jvertinti tai, kas mums duota.

Kuržemiečiai visada buvo laikomi išdidžiais žmonėmis. Bet kodėl gi nesididžiuoti!? Paviluostas apskirtyje taip pat gyvena išdidūs žmonės. Besididžiuojantys savo turtinga gamta ir gražia žeme, kurios kraštus skalauja žalsvai mėlyna Baltijos jūra, diena iš dienos sijodama baltą applūdimo smėlį. Besididžiuojantys savo tradicijomis, kurios iki šiol gerbiamos ir perduodamos ateities kartoms. Išdidūs, bet tuo pačiu ir svetingi, darbštūs ir kūrybingi žmonės. Beveik trys tūkstančiai gyventojų Paviluostas apskritį vadina savo namais. Žemės kampelį pasaulio žemėlapyje prie gražiosios Baltijos jūros, kurį diena iš dienos turime tausoti, mylėti ir prižiūrėti. Dalį savo meilės, pasididžiavimo ir džiaugsmo apskrities gyventojai mielai dovanoja ir kiekvienam sveičiui, nusprendusiam pasisvečiuoti būtent mūsų apskirtyje.

Didžiuojamės ir pirmąją Nėgjų šventę, kuri įvyko Paviluostėje lapkričio mėnesio pabaigoje, ir norime, kad ji taptų kasmetine turizmo sezono švente, kuri puikiai įrodo, kad Pavilosta yra ne tik tipinis mažas kurortinis miestelis, bet ir turintis daug tradicijų bei sąmoningų žmonių miestą.


Kaip niekada išaugo ir Vergalė. Jos centre – pačioje Vergalės širdyje – stovi gražus ir kiekvienam lankytojui duris atvėręs Vergalės dvaras arba, kaip sako vietiniai, Vergalės pilis! Šiomet savivaldybei pavyko atnaujinti ir kitus Vergalės dvaro komplekso pastatus: klėtį arba tuometinio miestelio valdybos pastatą ir anksčiau čia veikusią spirito varyklą, kurioje dabar veikia Vergalės muziejus. Ne veltui Vergalės miestelis daug kartų gavo valstybinio lygio apdovanojimus už sutvarkytą aplinką ir gražų kraštovaizdį.

O tuo metu, kai didžiąją paros dalį būna tamsu ir norisi ko nors balto, šviesaus ir gražaus, savo Kalėdų šventę pasitinka žiema. Žiemupės Kalėdų senelį ir Rūkupės nyktukus žino visa Kuržemė, o jų geri darbai jau nuskambėjo tolimiausiose Latvijos apskirtyse ir miestuose, ir tęsiasi net už Latvijos ribų.

Paviluostas apskritis yra magiška vieta, kur laikas teka kitokia tekme, raginančia įkvėpti, sustoti ir atiduoti saulei, jūrai ir nerimstantiems vėjams. Tai yra vieta, kur sustoja laikas!

Paviluostas apskrities tarybos pirmininkas

Uldis Kristapsons



Pavilostas yra tarsi magiška riba tarp to, kas sukurta ir kontroliuojama žmogaus, ir tarp pirmąkartės gamtos jėgos – būtent todėl šią vietą itin pamėgo žmonės, ieškantys tikrų emocijų, ramybės ir tylos. Žingsniuojant smėlėtu paplūdimiu, vėjas įsipina į plaukus, sūrus jūros oras pripildo plaučius svaiginančiu kiekiu deguonies, ir Tu staiga supranti, kad širdis ima plakti bangų ošimo ritmu. Šis jausmas yra toks grynas, paprastas ir stiprus, kad norisi jį išgyventi dar daug kartų.

Pavilostas yra kaip bulvė, išvirta su lupena, varškė su svogūnų laiškais ir silkė – tai tarsi ir nedaug, bet taip gryna ir tikra!

Paviluoste kiekvienas ras būdą, kaip įsilieti į gamtos sukurtą simfoniją ir iš klausytojo tapti kūrėju. Vieniems tai – adrenalinas, kurį pajunti įsikibęs į burlentę ir susikovęs su jūra, kitiems – pačių sugauta žuvis, o romantiškiems – šiltos maudynės liepos naktį, kai tik žvaigždėta naktis saugo dviejų žmonių paslaptį.

Pavilostas nepaliks abejingų. Jis – tarsi tikras kuržemietis – truputį išdidus, šiek tiek užsispyręs, tačiau nepakartojamas.

<http://www.festivalszalaisstars.lv/>




Jau daugiau kaip 135 metus Baltijos jūros pakrantėje į senas prie kranto pririštas burlaivis savo gyvenimą gyvena Paviluosto miestas, vietinių dar vadinamas Akiagaliumi (liet. „kablo galas“). Per Paviluostą teka Sakos upė – viena trumpiausių (tik 6 km) ir giliausių upių Latvijoje. Upės gylis vietomis siekia net 11 m. Miesto įkūrimo data laikytini 1879 m., kai vokiečių baronas Otto Fridrichas fon Lilienfeldas čia įkūrė uostą ir miestą, pavadindamas jį savo brolio, Kuržemės gubernatoriaus Paulo fon Lilienfeldo, vardu – Paviluostu (Paulshafen). 1878 m. pradėta molų statyba, baronui Lilienfeldui kainavusi 8 tūkst. aukso rublių. Sparčiausiai Paviluostas vystėsi Liepojos karinio uosto statybos metu. Statyba prasidėjo 1893 m., jai buvo naudojami Paviluosto ir Sakos kraštų akmenys. XIX–XX a. sandūroje imtasi statyti burinius laivus. Paviluoste pastatyta 15 burinių laivų, gabenusių krovinius net į Ispaniją ir Prancūziją. Pirmojo pasaulinio karo ugnis smarkiai nuioškojo Paviluosto burinių ir motorinių laivų flotilę. Apie 1935 m. žvejai susibūrė į kooperatyvą ir, iškentę Antrojo pasaulinio karo audras, 1947 m. įsteigė žvejų artelę „Dzintarjūra“. 1974 m. ji dėl šalies politikos reikalavimų tapo Liepojos žvejų kolūkio „Bolševikas“ dalimi. Atgimimo laikotarpiu permainos palietė ir Paviluostą – dėl neekonomiškos veiklos buvęs žvejybos ūkis bankrutavo, tačiau žvejai atrado savo nišą – pradėjo pakrantės žvejybą, kuri sovietiniais laikais buvo draudžiama, ir atnaujino žvejybos katerių flotilę, įsigiję naujų laivų iš Gotlando žvejų. Deja, dabar keletas laivų savininkų, norėdami gauti Europos Sąjungos išmokas už pasitraukimą iš žvejybos, yra pasiryžę savo laivus supjaustyti. 1972 m. gegužės mėnesį pradėti Paviluosto alaus daryklos statybos darbai, o alaus gamyba pradėta 1978 m. Darykloje įdarbinta 90 darbuotojų, kuriems Paviluoste pastatytas ir įrengtas 24 butų namas. 1994 m. darykla išnuomota privačiam asmeniui. Nuomos sutartis nebuvo įvykdyta, todėl darykla visiškai nutraukė savo veiklą.

Kuriant miesto simboliką vėlesniais metais, Paviluosto gyventojai sėmėsi idėjų iš miesto istorijos ir gamtos.

Paviluosto herbo autorius – architektas Gunaras Lūsis-Grynbergas, kuris, susipažinęs su Paviluosto istorija ir sąjasa su Lilienfeldais, herbo eskizuose pavaizdavo 3 lėlijas iš Lilienfeldų giminės herbo. 1995 m. parengtas Paviluosto herbo variantas pateiktas Heraldikos komisijai Rygoje. Herbas patvirtintas 1997 m. lapkričio 21 d. Paviluosto vėliava pagaminta, patvirtinta ir pašventinta 2004 m. Vėliavą sukurti padėjo UAB „Dizaina birosi Linija“ direktorius Juris Ivanovas ir menininkė Ilzė Lybietė, įsipareigojusi parengti vėliavos eskizus ir išsiuvinėti vėliavą šilke. Su parengtais eskizais supažindinti gyventojai, kurie vėliavai parinko mėlyną, baltą ir smėlio spalvas. Vėliavos centre pavaizduotas miesto herbas – sidabriniam lauke raudona kopų pušis ant tokio pat akmeninio pagrindo, vėliavos viršuje raudoname fone – trys auksinės lėlijos. Šiuo metu vėliavą įsigyti gali kiekvienas norintis, o nuo 2014 m. pavasario ji išdidžiai plėvėsuoja prie daugelio namų tiek šventinėmis, tiek įprastomis dienomis. Pavilostas yra vienas iš nedaugelio miestų, turinčių savo himną. Dainą „Pavilostas“ 2000 m. įrašė grupė „Liepājas brāļi“, jos muzikos autorius yra paviluostietis Uldis Marhilevičius, o tekstą sukūrė Guntaras Račas. 2009 m. gegužės mėn. miesto himną įdainavo Paviluosto jaunimas.

Pastaraisiais metais Pavilostas tapo mažu ir jaukiu turistiniu miesteliu. Iš tipiško žvejų uosto jis virsta jachtų, katerių ir valčių stovėjimo vieta. Paviluoste galima mėgautis šviežiai rūkyta žuvimi, pasiplaukiojimais jūroje su vietinių pasigamintomis medinėmis valtėmis, ekskursijomis, kurias veda patyrę gidai, kvapniomis vantomis karštojeirtyje. Svečių gerove rūpinasi svečių namų šeimininkai, žvejai, pardavėjai ir vietiniai gamintojai.

Pavilostas nuo 2009 m. liepos mėn. yra Paviluosto regiono centras, jungiantis Paviluosto miestą, Sakos ir Vergalės seniūnijas.



1 Pavilosta kraštotyros muzejus ir Valčių namai

Pavilosta kraštotyros muzejus rinktiniuose saugoma daugiau kaip 8000 eksponatų. Nuolatinė ekspozicija pasakoja Pavilosta miesto istoriją.

Dzintaru g. 1

+371 63498276, +371 29226273

pavilosta.muzejs@tvnet.lv

Muzejaus darbo laikas:

09-15-05-14 Pr-Pn 9:00-17:00

05-15-09-14 T-Pn 9:00-17:00

Š, S 12:00-16:00

Iėjimo mokesťis:

Suaugusiesiems – 2,00 €. Moksleiviams – 0, 50 €

Studentams, pensininkams, neįgaliesiems – 1,50 €

Gido paslaugos už vieną ekskursiją muzejuje – 3,50 €

Gido paslaugos už vieną ekskursiją už muzejus ribų – 15,00 €

1 Ekspozicijos Ekspozicija „Jūrinis ragina sukurti puikų tinklą“

Muzejaus teritorijoje pastatytas naujas pastatas „Tinklo namai“, kuriame įrengta paroda apie žvejybą Pavilostoje. Ekspozicijoje pateikiama išsami informacija apie žvejybos tradicijas ir žvejybos objektus, skatinama suprasti vietos istoriją. Be 3D akinų, jūs turite galimybę tapti žveju, gaudydami žuvis upėje ir Baltijos jūroje spąstais ir tralais.

Ekspozicija "Pavilosta aukso smėlio grūdai"

Ekspozicija pasakoja apie Pavilosta vystymąsi per 100 metų, vizualiai ir dokumentuodama, kaip miestas išsivystė, atsigauna nuo I pasaulinio karo nuniokojimo, radikaliai augo sovietmečiu ir ekonomikos nuosmukis Atgimimo laikotarpiu. Tačiau šiandien tikro žvejų kaimelio miestas tapo populiariu turistiniu miestu.

Ekspozicija "Sovietmetis Paviloste, 6-9 dešimtmetis"

Paroda pasakoja apie Pavilosta gyventojų gyvenimą sėdimoje erdvėje, sovietmečiu. Paroda taip pat gavo muzejus apdovanojimą 2017 m.

2 Didysis Pavilosta akmuo (Jūros akmuo)

Didžiausias akmuo Baltijos jūros Kuržemės pakrantėje. Jo aukštis virš grunto – 3,5 m (1,5 m vandenyje), apimtis – 15 m. Sovietmečiu šis akmuo buvo sienos žymeklis, civiliai galėjo laisvai judėti nuo Šiaurinio molo iki Jūros akmens.

3 Laivas „Dole“

Vienintelis išlikęs tokio tipo žvejybinis laivas Latvijoje. 10-ojo dešimtmečio pradžioje padovanotas Pavilosta kraštotyros muzejui. 2005 m. restauruotas ir pastatytas kaip atminimo ženklas žvejų šeimoms. Laivo ilgis – 18,20 m, plotis – 5,22 m, aukštis – 2,5 m.

4 Molai

Pirmieji molai pastatyti 1878 m. Iš pradžių jie statyti iš polių eilių ir ant kadagių šakų sudėtų akmenų. 1929 m. molai pailginti betoniniais blokais. Uostas neužšąla, kanalo ilgis – 950 m. Sovietmečiu, kai molus prižiūrėjo pasieniečiai, čia vaikščioti buvo draudžiama. 2010 m. molai rekonstruoti. Šiuo metu Šiaurinio molo ilgis yra 377m, Pietinio – 447,5 m.





5 Penkiasdešimtmečio parkas

Parkas įkurtas ruošiantis Pavilusto 50 metų jubiliejui. 1927 m. Pavilusto pagrindinės mokyklos mokytojas su mokiniais čia pasodino pirmuosius medžius. 1929 m. gegužės mėnesį, švenčiant miesto 50 metų jubiliejų, savo ažuolą pasodino ir antrasis Latvijos prezidentas Gustavas Zemgalas.

6 Pavilusto baptistų bažnyčia

1897 m. baronas Otto Fridrichas fon Lilienfeldas davė leidimą statyti bažnyčią ir skyrė sklypą statyboms. Bažnyčia pradėta statyti 1900 m., o 1906 m. gruodžio 10 d. čia laikytos pirmosios mišios.

Klusā g. 8

+371 63498351, +371 26158999 (kunigas), +371 27772133 (parapijos vyresnioji). Prašome apsilankymą suderinti iš anksto. Mišios vyksta kiekvieną sekmadienį 11:00 val.

7 Šv. Petro ir Povilo evangelikų liuteronų bažnyčia

1930 m. sausio 6 d. Sakaslėjos parapijos tarybos posėdžio metu priimtas sprendimas statyti Pavilusto bažnyčią. Bažnyčią už

suaukotus pinigus pastatė patys parapijietiai. 1930 m. rugsėjo 15 d. Paviluste buvo padėtas Sakaslėjos evangelikų liuteronų maldos namų pamatinis akmuo, o 1930 m. gruodžio mėn. uždengtas naujojo pastato stogas.

Brīvības g. 26

+371 29234999, +371 26435892

Bažnyčią aplankyti galima iš anksto susitarus telefonu

+371 29226273.

Mišios vyksta kiekvieną sekmadienį 14:00 val.

8 Upešmūižos parkas

7,5 ha dydžio parkas įkurtas XIX a. viduryje aplink buvusį pilies ansamblį. Iki šių dienų išliko originalūs akmeniniai pilies laiptai ir akmeninis suolas. Parke rasite didįjį akmenį, pasienio akmenį ir trosų tiltą, jungiantį Sakos upės krantus.

9 Šimtmečio parkas

XIX a. pabaigoje čia buvo suvežti akmenys iš visos apylinkės, po to laivais gabenti į Liepoją kariniam Liepojos uostui statyti. Darbo galimybės privilojo į šią vietą darbininkų iš apylinkių, o aplink uostą ėmė formuotis kaimas. Senoji kelio vieta, vedanti

per parką A ir R kryptimi, yra 1932 m. nutiesto siaurojo geležinkelio (750 mm) vieta. Paskutiniai traukiniai čia važiuo paskutiniaisiais 6-ojo dešimtmečio metais.


Parkas įkurtas 1979 m. kultūrinėje-istorinėje miesto vietoje Pavilusto šimtmečio proga pagal architekto G. Lūsio-Grynbergo projektą. Parko centre – šimtmečio akmuo. Želdynus ir takelius sukūrė Pavilusto gyventojai ir svečiai, vadovaujami Janio Ausmanio. Jo vardu pavadinta dirbtinė kalvelė, sukurta tam, kad iš parko būtų galima matyti uostą ir jūrą. Janio kalvelę su centre esančia gimnapuse kaip santuokos registracijos vietą renkasi daugybė jaunavedžių. Parke stovi ir atminimo akmuo 1941–1949 m. represijų aukoms atminti.

10 Romos katalikų Šventosios Dvasios bažnyčia

1998 m. įkurta Pavilusto Romos katalikų parapija. Bažnyčia pastatyta 1999 m., o 2000 m. rugsėjo 23 d. ji pašventinta kaip Romos katalikų Šventosios Dvasios bažnyčia.

Viršu g. 1, +371 63449990 (pastorius). Prašome apsilankymą suderinti iš anksto.

Mišios vyksta 1-ąjį ir 3-įjį sekmadienį 14:00 val.



11 Lietuvių kareivių kapas

Septynių lietuvių jaunuolių, 1945 m. tarnavusių vokiečių armijos krašto apsaugos kariuomenėje, amžinojo poilsio vieta. Jie padėjo žmonėms motorinėmis valtimis bėgti į Švediją. Kaip išdavikai 1945 m. sausio 21 d. sušaudyti Zalkalno miške. Tai padaryti buvo liepta kitiems kartu tarnavusiems lietuvių jaunuoliams.

12 Bažnyčios kalnas

Valstybinės reikšmės archeologinis paminklas – akmens amžiaus stovykla. Ant Bažnyčios kalno įsikūrę Pavilostos kultūros namai. Pastatas pastatytas 1904 m. kaip maldos namai Pavilostos hernhütiečiams.

13 Gamtos draustinis – Pavilostos pilkoji kopa

Plačiausia pilkoji kopa Latvijoje: jūros kryptimi – 1,5 km, nuo jūros į sausumą – iki 812 m. „Natura 2000“ teritorija. Plotas 42,5 ha. Draustinis įkurtas 2007 m., norint apsaugoti itin saugotinų rūšių biotopą.

14 Ernesto Šneiderio aikštė

Iš pradžių suplanuota kaip turgaus aikštė – iki XX a. 4-ojo dešimtmečio taip ir vadinta bei naudota. 6-ajame dešimtmetyje pervadinta į Pionierių aikštę. 10-ojo dešimtmečio pradžioje pavadinta mokytojo, visuomenės veikėjo ir gyvenviečių apželdinimo pradininko Ernesto Šneiderio vardu. 1992 m. rugpjūčio 30-ąją – per šimtąsias mokytojo gimimo metines – E. Šneiderio aikštėje 2, kur jis dirbo ir gyveno, pastatytas atminimo akmuo. Šis pastatas pastatytas kaip vaistinė, tačiau vėliau čia veikė pagrindinė mokykla, šiuo metu jame įsikūrusi Pavilostos meno mokykla. E. Šneiderio aikštės vaizdą organiškai papildė vienas iš senųjų žvejų namų. 2014 m. E. Šneiderio aikštėje pastatytas kultūrinis-istorinis objektas – švyturys.

15 Vėtros pušys

Nors plakamos vėjo, jos vis dar žaliuoja ir joms suteikta garbė būti jamžintoms Pavilostos miesto herbe.

16 Papuošalų dirbtuvės, mokyklėlė, parduotuvė „Jūras rotas“

Su įkvėpimu pagaminta Pavilostoje! Unikali suvenyrų ir interjero perlų parduotuvėlė. Čia rasite puikių suvenyrų, kuriuos sukūrė Baltijos jūra kartu su „Jūras rota“ (liet. „Jūros papuošalas“) kūrybingais savininkais. Parduotuvėlė įsikūrusi Pavilostos jachtų uoste. Neornamentuoti papuošalai ir dizaino priedai. Gamtos pagimdytos formos. Menininkų drąsa sudėti jas kartu, nekeičiant žaliavų apimties ir išvaizdos. Auskarai, žiedai, įvairūs pakabukai, Jūros suvenyrai, medžio, akmens ir gintaro grožiai, vėjo skambučiai, stikle sustingusi Šiaurės pašvaistė, į pynės suverti akmenukai ir dar kai kas daug daugiau. Dzintaru g. 2C
+371 29401273, +371 20610511
redzetdebesis@inbox.lv
www.redzetdebesis.lv



16 „Redzēt debesis“, kanojos

„Bernvaldi“, Sakas pagasts
+371 20610511, +371 29401273
redzetdebasis@inbox.lv
www.redzetdebasis.lv

17 „Beaver“ kanojos

„Jūras“ Bernačiai, Nicos sen., Nicos sav.
+371 26116933
info@kanoecentrs.lv
www.kanoecentrs.lv
www.kurzemeslaivas.lv

18 „Jūras laivas“, jūriniai kajaki, kanojos, SitOnTop valtys – mokymai ir inventoriāus nuoma

Ostmalas g. 4, Paviluostas
+371 29464901, 29283765 – Mirta
+371 20064957 – Martinšas
+371 29466501, 26399653 – Luizē
avoti@juraslaivas.lv
noma@seakayak.lv, www.juraslaivas.lv
www.seakayak.lv

19 „Priežu muiža“, kanojos

Pļavu g. 4, Paviluostas
+371 29272547
rita3001@inbox.lv
www.priezumuiza.lv

20 „Upeslejos“ kanojos, irkļentēs

Upeslejas, Saka
+371 29199094, +371 27626623

21 Paviluosto SERF klubas

Dzintaru g.1C, Paviluostas
+371 26444934
dagnisb@windsurf.lv

22 Pasiplaukiojimas žvejų laivelii

Jūras g. 4, Paviluostas
+371 63498400, +371 26321587, +371 29449927
juris-5707@inbox.lv, inga-62@inbox.lv
www.zvejniekseta.lv



23 Buriavimo mokykla

Ostmalas g. 4, Paviluostas
+371 63498581, +371 26557856
pavilosta@pavilostamarina.lv
www.pavilostamarina.lv

24 Buriavimo mokymai ir poilsinių laivelii vairuotojų sertifikātų išdavimas

UAB „Vēju aģentūra“
Kalna g. 27, Paviluostas
+371 29104444
inguna@veju-agentura.lv
ronalds@veju-agentura.lv

4 Žvejība nuo molų ir pakrantėje

Puiki vieta pėsčiomis ir žvejybai. Atskirai licencijai reikia ne tik galjojančios žvejybos kortelės. Kortelę galima įsigyti:
www.makskeresanaskarte.lv/

Populiariausi maršrutai

Ryva

Ryvos kaimas – Labragas 17 km, 1 diena
Tiltas prie Gumbų – Labragas 8 km, 1 diena

Durbė, Saka

Akmenės (Salmaju) tiltas – Paviluostas 48 km, 2 dienos
Cyrava – Pavilostas 42 km, 2 dienos
Upsėdės tiltas – Pavilostas 28 km, 1–2 dienos
Upsėdės tiltas – Saka 22 km, 1 diena
Mežainė – Pavilosta 21 km, 1 diena

Tebra, Aluokstė, Saka

Aprikiai – Paviluostas 40 km, 2–3 dienos
Sarkanvalkiai – Paviluostas 28 km, 1–2 dienos
Sarkanvalkiai – Taurinių (Kalnenieķų) tiltas 15 km, 1 diena
Taurinių (Kalnenieķų) tiltas – Pavilostas 13 km, 1 diena



„Apkeliukime Paviluostā” (13 km)

Kelio dangas – asfaltas, žvyras, smėlis. Orientuotis galima pagal gatvių pavadinimus ir dviračių tako ženklus. Maršrutas prasideda nuo Paviluosto TIC, juo keliaudami galėsite apžiūrėti įdomiausias Paviluosto vietas.

Dviračių maršrutas „Paviluosto jūros dviračių ratas”

Šis maršrutas yra tarptautinio dviračių maršruto „Euro velo 11” dalis. Keliaudami šiuo maršrutu galėsite apžiūrėti įdomiausias Paviluosto regiono vietas.

Galite rinktis tris alternatyvius dviračių maršrutus:

1. Paviluostas–Akmenrago švyturys–Žiemupė–Saraikiai–Vergalė–Saka–Paviluostas (apie 80 km)

2 dienų maršrutas. Kelio dangas – 50 km asfaltas, 30 km žvyras.

2. Paviluostas–Akmenrago švyturys–Žiemupė–Vergalė–Saka–Paviluostas (apie 68 km)

2 dienų maršrutas. Kelio dangas – 40 km asfaltas, 28 km žvyras.

3. Žiemupė–Saraikiai–Vergalė–Žiemupė (apie 20 km)

1 dienos maršrutas. Kelio dangas – asfaltas, žvyras.

Išsamesnę informaciją apie maršrutą galima gauti Paviluosto regiono TIC, Dzintaru g. 2.

+371 63498229, +371 29121894

25 „Ākagals”

Dzintaru g. 3, Pāvilsta
+371 63451098, +371 22023242
krogsakagals@gmail.com

61 "Kaijas"

Kaiju g. 1, Žiemupe
+371 29454425
kaijas1@inbox.lv
www.kaijas.viss.lv



Paviluostos paplūdimio takas

Gamtos takas leidžia pasimėgauti ramiau ir neskubiai pasivaikščiojimu tiek po smėlėtą paplūdimį, tiek mediniu titeliu paplūdimio centrinėje poilsio zonoje, tiek ir plačiausia pilkajai kopa Latvijoje.

Takas leidžia pažinti unikalųjį pakrantės kraštovaizdį ir pilkajai kopai būdingus augalus. Tako tolimiausiame kampe įrengta atminimo vieta Lietuvių kareiviams, kurie Antrojo pasaulinio karo metais padėjo Latvijos bėgliams patekti į Švediją, tačiau vėliau buvo sušaudyti vokiečių kariuomenės.

Paukščių stebėjimas Paviluostos apskrityje

Kiekvienas apskrities gyventojas ir svečias turi galimybę pasimėgauti neskubiu poilsiu gamtoje ir susipažinti su daugialype Paviluostos apskrities paukščių ir drugelių rūšių įvairove, kadangi įrengti keli paukščių ir drugelių stebėjimo maršrutai.

Iš viso dešimt maršrutų leis vykti į gamtą su ornitologo paruoštais pasiūlymais ir paukščių bei drugelių rūšių, pastebėtų atitinkamoje vietovėje, sąrašu.

Būk aktyvus, keliauk į gamtą ir susipažink su daugialypiu gamtos ir gyvūnijos pasauliu!



Daugiau nei 1200 km ilgio Jūros takas veda per smėlētą pakrantē, kartais – po akmenimis ir mažais akmenukais nuklotā paplūdimj. Nuo Latvijas – Lietuvos sienos iki pat Talino kartu su tavimi yra jūra ir žuvėdros, saulē ir vējas. Jūros takas laukia tavēš visada!

Etapai Paviluostos savivaldybē:

Liepoja - Žiemupē 25km
Žiemupē - Paviluosta 22km
Pavilosta - Jūrkalnē 20km

Daugiau informācijas: www.coastalhiking.eu

Apartamentai >


Svečių namai v

3. Ostgals



Brīvības iela 8
+371 26160689, +371 27793773
inga.vitol@gmail.com
vigucis.m@inbox.lv

4. Boatpark Pāvilsta



Ostmalas iela 12A
+371 29104444
info@boatpark.lv
www.boatpark.lv

5. Cardinalis House



Brīvības iela 18
+371 26523512
baiba@renesanse.lv

47. Šifermāja



Tirgus iela 5, Pāvilsta
+371 29168496
info@shifermaja.lv
www.shifermaja.lv

1. Aķagals



Dzintaru iela 3
+371 63451098, +371 22023242
krogssakagals@gmail.com

Poilsio namai >

6. Akmentiņi



Klusā iela 3
+371 26348745
vezis5@inbox.lv

2. Jūras sāga



Smiļšu iela 5
+371 26349061
sanitakreslina@inbox.lv
www.jurassaga.lv

7. Dandzenieki



Kalna iela 16
+371 29126098
brivdienas.pavilsta@gmail.com

8. Ķiršu dārzs



Dzintaru iela 13
+371 29474462
jaina@inbox.lv



9. Oāze ģimenei



Sakas iela 10
+371 63498115, +371 26046489
blaubarde.baiba@inbox.lv

13. Pie Sakas Upes Pāvilstā



Upes iela 3, Pāvilsta
+371 25677765, +371 29592411
dace.murniece1985@inbox.lv

17. Viga



Vilņu iela 3
+371 26424389
info@viga3.lv
www.viga3.lv

10. Ordziņas



Parka iela 14
+371 26434902
antrazaar@inbox.lv

14. Priezu muiža




Pļavu iela 4
+371 29272547
rita3001@inbox.lv
www.priezmuiza.lv

18. Zem ozola



Meža iela 1
+371 634 98362, +371 26371578

11. Pie Jūras



Dzintaru iela 15
+371 29592411, +371 25677765
dace.murniece1985@inbox.lv

15. Puerto VV



Krasta iela 19
+371 29488247
puertoviva@inbox.lv
http://puertoviva.blogspot.com

19. Zvejnieksēta



Dzintaru iela 36
+371 63498400, +371 29449927, +371 26321587
juris-5707@inbox.lv, inga-62@inbox.lv
www.zvejniekseta.lv

12. Pie Pīfa




Dzintaru iela 26
+371 63498161, +371 29286723
gunitacitskovska@inbox.lv

16. Vējš vitolos



Vilņu iela 22
+371 29193182
anta_zalite@inbox.lv

20. Zvilnis



Smilšu iela 17
+371 29190745, +371 29207243
viesumaja.zvilnis@gmail.com

Kempingai



10. Ordziņas



Parka iela 14
+371 26434902
antrazaar@inbox.lv



23. Wonderland



Kalna iela 43
+371 22589000



21. Spāres



Stadiona iela 4
+371 29393428



22. Zvejnieksēta



Jūras iela 4
+371 63498400, +371 29449927, +371 26321587
juris-5707@inbox.lv, inga-62@inbox.lv
www.zvejniekseta.lv



24. Pāvilsta Marina



Ostmalas iela 4
+371 63498581, +371 27480131
pavilosta@pavilostamarina.lv
www.pavilostamarina.lv



Aikštēlēs palapinēms



Kur pavalgyti?

25.



Jūras iela 2
+371 63498229, +371 29121894
tic@pavilosta.lv



27. Kafē „Āķagals”



Dzintaru iela 3, Pāvilsta
+371 63451098, +371 22023242
krogsakagals@gmail.com



28. Vasaras kafejnīca "Wonderfood"



Kalna iela 43
+371 22589000



Miegamāju vietu skaicius



Kambariņu skaicius



Internetas



Pirts



Prisijungimas pie elektros tīnklo nameliui ant ratu



Patalpos šventēms



Maitinimas



Priimamas kreditinēs kortelēs



Sezonas



Vietu skaicius palapinēms



26 Wake Das Crocodill

Dzelzsceļa g. 50, Pavilostas
+371 26654754
info@wakecrocodill.lv
www.wakecrocodill.lv

27 Riedlenčļu parks ir treniŗuocīu aikŗtelē po atvīru dangumi

Dzintaru g. 107A, Pavilostas

27 Teniso aikŗtelē

Veikia nuo geguŗē 1 d. iki rugsējo 30 d.
Dzintaru g. 107A, Pavilostas
+371 29230995

27 Ledo ritulio aikŗtelē, ņiuoŗyŗla, gatvēs futbolo ir grīndŗ riedulio aikŗtelē

Dzintaru g. 107A, Pavilostas
+371 29230995

28 Laukinių augalų patiekalų degustacija, augalų hidrolatų ir eliksyrų degustacija

Krasta g. 19, Pavilostas
+371 29488247
puertoviva@inbox.lv
puertoviva.blogspot.com

29 Vaikų žaidimų aikŗtelē

E. ņneiderio aikŗtē 11, Pavilostas

30 Vaikų žaidimų aikŗtelē

Dzintaru g. 105, Pavilostas

1 Vaikų žaidimų aikŗtelē

Dzintaru g. 1, Pavilostas

31 Skrydŗiai oro balionu. UAB „Airkargo“

+371 29240461
indulis@gaisabalons.lv
www.gaisabalons.lv

32 ņuvies rŗkymas sveŗīu namuose „Zvilnis“

Smilŗu g. 17, Pavilostas
+371 29207243
viesumaja.zvilnis@gmail.com
dzizam@tvnet.lv

33 ņuvies parduotuvē „Kaija“

Celtnieku g. 1B, Pavilostas
+371 63498122, +371 26522248, +371 26597297
zskaija@inbox.lv

34 Iŗgyvenimo mokyklos atstovybē cijoe

Trijŗ valandŗ programa su iŗgyvenimo mokymu imituojamoje situacijoje. Dalyvių skaiŗius 6–10 ņmonių grupėje. Grupē sudaro dalyviai.

Kalnu g. 16, Pavilosta
+371 26442462
www.izdzivosanasskola.lv

Pasīūlmas ekskursiju grupēm

Pavilusto skonio medžioklē

- Poilsia vietē, „Miera osta“
- Kaimiškās duonas kepimas ir degustācija „levlejas“
- Žuvies rūkymas svečių namuose „Zvilnis“
- Patiekalų iš laukinių augalų degustācija. Augalų hidrolātų (gēliju vandens) pristatymas
- Kavinē „Āķagals“
- Kavinē "Wonderfood"
- Poilsis kaimo sodybojē „Lejas“

Mokslēiviams

- Pavilusto kraštotyros muzejus ir Valčiju namai
- Išvyka medinēmīs valtimīs arba laivelīju
- Žuvies rūkymas svečių namuose „Zvilnis“
- Kaimiškās duonas kepimas ir degustācija „levlejas“
- Akmenrago švyturys
- Žiemupēs pajūriju automobiliju stovējimo aikštēlē/ Rūkupē

Didysis ratas

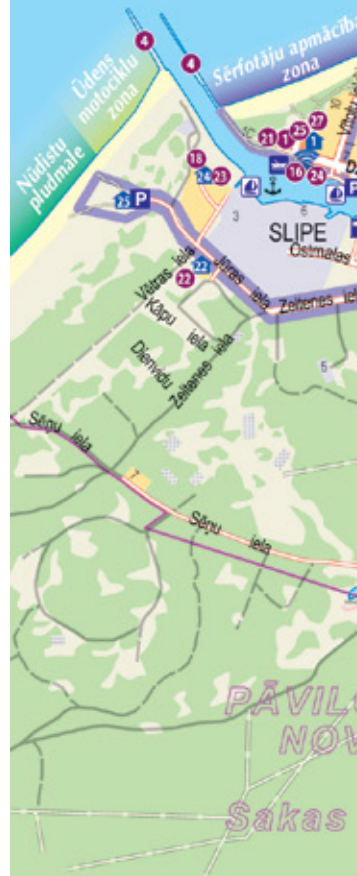
- Vergalēs dvaro kompleksas
- Vergalēs seniūnijos muzejus
- Ekspozīcija „Kuržemēs žvejo sodyba“
- Pynimo iš skaldytų vytelių dirbtuvēs
- Aužuliju liepa
- Sovietinēs armijos karinē bazē
- Kardžuvēs ekspozīcija Žiemupēs tautos namuose
- Sēndaikciju pašiūrē
- Akmenrago švyturys
- Kaimiškās duonas kepimas ir degustācija „levlejas“
- Sakaslējos evangelīku liuteronu bažnīča
- Poilsis kaimo sodybojē „Lejas“
- Pavilusto kraštotyros muzejus ir Valčiju namai
- Papuošalju dirbtuvēs „Jūras rotas“
- Pavilusto molai ir paplūdīmys
- Išvyka medinēmīs valtimīs arba laivelīju
- Vandenlenčiju parkas „Wake Das Crocodil“
- Žuvies rūkymas svečių namuose „Zvilnis“
- Žuvies parduotuvē „Kaija“
- Upesmuīžos parkas
- Strantēs – Ulmalēs skardis
- Žiemupēs pajūriju automobiliju stovējimo aikštēlē



Pāvīlosta

0 200 m

BALTIJŪ



Apzīmējumi

- Apbōvētās teritorijas, māju numuri
Built-up area with house numbers
- Kapi
Cemetery
- Meži, parki
Forest, park
- Reģionālie ceļi • Galvenās ielas
Regional roads • Main streets
- Velomaršruts
Cycling route
- Aizsargājamo dabas teritoriju robeža
Boundary of nature reserve
- Pieminēklis, piemiņas vieta • Internets
Monument • WiFi



„NESKUBOMIS PASIMĖGAUK PAVILUOSTOS APYLINKĖMIS“

Atidėk kasdienius rūpesčius į šalį, palepink save gražiais ir neskubiais laisvadieniais kurioje nors iš gražių Paviluostos apylinkių vietų. Paviluosta su mažiems miesteliams būdingu žavesiu užburia bet kurį atvykėlį, Vėrgalė suteikia daug erdvės minties skrydžiui, Ulmalės pusėje kvapą gniaužia nuo skardžio pučiantis vėjas ir gamtos grožis, Žiemupė visų laukia atvykstant į svečius kaip mylimų vaikaičių, kad palepintų giliausias širdies kerteles.

- deginkis paplūdimyje
- skaityk knygą
- žvejok Sakos upėje
- išpūsk didžiausią muilo burbulą arba suk elk tikrą mažų burbuliukų audrą
- piešk pirštais
- maudykis jūroje
- stebėk paukščius: kiek žuvėdrų suskaičiavai?
- eik pasivaikščioti nuo Paviluostos iki Akmenrago arba Jūrkalnės
- nakvok palapinėje ir stebėk naktinį dangų
- žaisk tenisą arba badmintoną
- surenk pikniką saulėlydyje
- laidyk popierinius lėktuvėlius
- važinėkis dviračiu
- surenk piešimo vakarėlį
- statyk smėlio pilis
- verk ant smilgos žemuogės
- kepk zefyriukus ant laužo
- apkeliauk Paviluostos apskrities gražiausias vietas
- surink nepaprastą akmenų ir sraigų kolekciją
- ieškok paslėptų lobių
- piešk kreidelėmis ant asfalto

Akcijoje gali dalyvauti ir didelis, ir mažas. Kiekvienas, kurio širdyje dar yra vietos netikėtiems stebuklams. Prisimink, ko seniai nedarei, arba padaryk pirmą kartą.

Pailsėk Paviluostos apskrityje, pasimėgauk mažiausiai 10 išvardintų objektų iš mūsų sąrašo, nusifotografuok, įdėk nuotraukų koliažą ir pasidalink juo savo INSTAGRAM su nuoroda @paviluostosapskritis bei saitažodžiu #apkeliuokpaviluostosapskriti. Kiekvienas, įvykdęs visas sąlygas, tikrai gaus dovanėlę Paviluostos apskrities turizmo informacijos centre.

#apkeliuokpaviluostosapskriti

- plaukiok valtimi upe
- pink gėlių vainiką
- susirask naujų draugų
- bėgiok po balas lietui lyjant
- stebėk saulėlydį ir saulėtekį
- metiduok ant jūros kranto
- tapyk ant akmenų
- sugalvok 3 norus, kuriuos galėsi įgyvendinti iki vasaros pabaigos
- stebėk figūras debesyse
- atlik rytinį žvalinimosi ritualą arba jogą ant jūros kranto
- padaryk „linksmy“ nuotraukų
- nuvyk į kokią naują vietą, kur niekad nebuvai
- gulėk žolėje
- eik pasivaikščioti molu
- dalyvauk žolynų šventėje
- klausykis naktinio žiogų koncerto
- kiekvieną dieną rask naują dalyką, dėl kurio jaustumėis laimingu
- skraidink vėjyje paties pasigamintą aitvarą
- aplankyk parodą Paviluostos apskrities tyrimų muziejuje
- nusifotografuok ant Didžiojo akmens
- užklok į Akmenrago švyturį
- pasiklausyk koncerto Sakaslėjos bažnyčioje

Pāvilostas novads

0 2 km 4 km

BALTIJAS
JŪRA



www.pavilosta.lv





grafikos autorius: A. Paipa

Sakas seniūnijos istorija

Sakas pavadinimas rašytiniuose šaltiniuose pirmą kartą paminėtas 1230 m. Nuo XII a. antros pusės iki pat Livonijos karo Saka priklausė vyskupams, kurie ją buvo daugybę kartų išnuomoję. XV–XVIII a. Sakoje šeimininkavo Ostenzakenu šeima. Dviejų nedidelių upelių – Durbės ir Tebras – santaka, kur savo kelionę į jūrą pradeda Sakos upė, yra istorinis, sakmėmis ir pasakojimais apipintas Sakos (Sacezės) centras su Kursų ir Bruniniekių piliakalniams, Sakaslėjos liuteronų bažnyčia. Hercogo Jėkabo valdymo laikais (1642–1682 m.) Sakoje buvo uostas, kuriuo naudojosi prekeiviai iš Aizputės. Per metus uostą aplankydavo 50–150 prekybinių laivų, daugiausia iš Olandijos. Intensyvų uosto gyvenimą nutraukė švedų ir lenkų karas. Iki šių dienų išliko vienas iš uosto sandėlių. Apie 1890 m. sujungus smulkias Sakos seniūnijas sukurta Upesmuizos seniūnija, kurios administracinė teritorija daug kartų keista. Pirmojo pasaulinio karo metais apsišaudymo iš laivų metu nugriautas Akmenrago švyturyr ir Ulmalės dvaras. XX a. 4-ajame dešimtmetyje į Sakos Grynius ėmė keltis latgalių šeimos, įkūrusios čia apie 60 sodybų. Tragiški įvykiai Gryniuose vyko Antrojo pasaulinio karo metu, kai vokiečių kariai negailestingai susidorojo su raudonųjų partizanų rėmėjais. Sovietmečiu Sakos teritorijoje veikė keli kolūkiai. Vėliau visi jie buvo sujungti į kolūkį „Centiba“. Sakos regioną kerta ir Ryvos upė, kurios laukiniai, civilizacijos nepaliesi krantai viliuoja gamtos mylėtojus ir žvejus. 70 % regiono teritorijos apaugę miškais.



35 Akmenrago švyturyr

35 m aukščio švyturyr yra svarbiausia Akmenrago puošmena. Iš kitų Latvijos švyturių jis išsiskiria tuo, jog yra pastatytas vienoje iš pavojingiausių laivybos vietų visoje Baltijos jūros pakrantėje.
+371 28350899
Darbo laikas:
Gegužė–rugsėjis: Pr–Pn 8:00–17:00
Spalis, balandis: Pr–Pn 10:00–15:00
Bet kuriuo metu prašome apsilankymą suderinti iš anksto.
Įėjimas: suaugusiesiems – 0,70 €, pensininkams, moksleiviams, studentams – 0,70 €, vaikams – 0,30 €.

36 Strantės–Ulmalės skardis

Geomorfologinis gamtos paminklas, besitęsiantis keliasdešimt kilometrų, vietomis siekia net 16 metrų aukštį. Ant skardžio krašto būkite atsargūs ir saugokitės nuošliaužų.

37 Sakaslėjos evangelikų liuteronų bažnyčia

Pastatyta apie 1560 m. senojo Sakos uosto vietoje. Bažnyčią puošia daugiau kaip 170 m. senumo laivo modelis.
+371 29124128

38 Ulmalės (Pinų) akmuo su dubeniu – aukų akmuo

Garsiausias Latvijos cilindrinis akmuo su dubeniu, archeologinis paminklas. Dubens diametras – apie 60 cm, gylis – apie 15 cm. Kalbama, kad dubens dugne vanduo neužšąla net spaudžiant 20 laipsnių šaltukui! Akmuo yra 1,27 m ilgio, 1,15 m pločio, 0,70 m aukščio, apimtis – 4,08 m.



39 Poilsis kaimo sodyboje Ryvose

Siūloma pasimokyti kinkyti žirgus, pajodinėti, pasivažinėti vežimu, pamėginti melžti ožką. Jūsų laukia programa vaikams „Kaip jaučiasi žmogus kaime?“, pasivaikščiojimas miško takeliais, trasa su kliūtimis, viešnage kaimiškame kurmio rūsyje, ypatingos sveikos mitybos programos, kaimiškų produktų prekyba ir gamyba, senųjų darbo įrankių paroda ir dar daugiau...
„Lejas“, Rivas
inararozina@inbox.lv
+371 25984069

40 Sendaikčių ekspozicija „Ievlejas“

Įėjimas už aukas.
„Ievlejas“, Saka
+371 29124128, +371 28690362
ievlejasagita@inbox.lv
www.ievleja.lv

41 Kaimiškos duonos kepimas ir degustacija „Ievlejas“

Galimybė pagaminti ir iškepti savo duonos kepalą. Joninių metu siūloma naminio alaus degustacija. Duonos kepimas + degustacija (1,5 val.) – 7 € asmeniui, didesnei kaip 12 žmonių grupei – 6 € asmeniui. Degustacija 3 € asmeniui. Degustaciją sudaro pasakojimas, duonos degustacija – arbata, kava, kanapių sviestas. Trukmė – 30 min. „Ievlejas“, Saka
+371 29124128, +371 28690362
ievlejasagita@inbox.lv
www.ievleja.lv



Aikštelēs palapinēms >

Poilsio namajās v

27. Oši



27



30



VI-VIII

Vilņi, Ulmale
+371 29101439, +371 22849848
ivaodz@inbox.lv

30. Lejas



30



100



+



VI-VIII

Lejas, Rivas
+371 25984069
inararozina@inbox.lv

26. Zālītes



26



10



4



V-IX

Zālītes, Ulmale
+371 26128650, +371 26661773

29. Dārdedži



29




30



V-IX

"Dārdedži", Upsēde
+371 26528315
dardedzi@inbox.lv

31. Upeslejas



31



30



V-X

Upeslejas, Saka
+371 29199094, +371 27626623
sakas.upeslejas@inbox.lv

27. Vilņi



27



4



1



30



IV-IX

Vilņi, Ulmale
+371 29101439, +371 22849848
ivaodz@inbox.lv

Kempingai v >

33. Baltmuiža



33



25



IV-X



6




+



200

Baltmuiža, Ulmale
+37126356527
jurgis75@gmail.com

28. Sunset house



28



6



2



+



20



IV-IX

Liedagi, Ulmale
+371 29412343
coeripasumi@gmail.com

32. Miera osta



32



2



1



Jūras
krasta




100



V-X

Sunkuri, Saka
+371 26444168, +371 20203073
tkoga@inbox.lv
www.mieraosta.lv

34. Ievlejas



34



16



15



4



20



6

Ievlejas, Saka
ievlejasagita@inbox.lv
+371 28690362, +371 29124128



Vērgalēs seniūnijas istorija

Vērgalē įsikūrusi 30 km į šiaurę nuo Liepojas. Jos teritorija daugiausia išsiplėtusi pajūrio žemumoje, o rytinė dalis siekia vakarų Kuržemės aukštumas. Pusę minėtos teritorijos užima miškai, kuriuose gausu augalų ir gyvūnų. Vērgalēs seniūnija ribojasi su Baltijos jūra, Medzēs, Dunalkos ir Sakos seniūnijomis. Vērgalē „Virgenare“ vardu dokumente – Kuržemēs padalijimo sutartyje tarp Kuržemēs vyskupo ir vokiečių ordino – pirmą kartą paminėta 1253 m. balandžio 4 d. Yra duomenų, kad Vērgalēs teritorija buvo išnuomota Vilekinui, Bertoldui Šteinui, vėliau prijungta prie Kuldygos komturijos, tuomet perduota Gothardui Ketterliui, Gerhardui fon Noldei, o 1612 m. Vērgalē perduota Heinrichui fon Sakenui. Sakenų giminei ji priklausė iki 1722 m., kai dvaras perduotas Georgiui fon Bėriui. 1920 m. šią nuosavybę prarado jo penktosios kartos palikuonis baronas Ditrichas fon Bėras. Vērgalių (tuometinis pavadinimas) seniūnija

įkurta 1877 m. Prieš pat Pirmąjį pasaulinį karą buvo prijungta prie Medzēs seniūnijos. Pirmosios Latvijos Respublikos laikais ji tapo savarankiška. Sovietinės okupacijos metais prie Vērgalēs buvo prijungta Ziemupē, dalis Tašų ir Medzēs seniūnijos. 1947 m. Vērgalēs seniūnijoje buvo įsteigtas pirmasis kolūkis „Zelta druva“. 1948 m. įsteigti dar du kolūkiai – „Jaunasis ceļš“ ir „Uzvara“, vėliau visi jie buvo sujungti į vieną – „Ļeņina ceļš“. 1948 m. buvo įsteigtas kolūkis „Kaija“ Ziemupėje, „Kopdarbs“ Saraikiuose, vėliau abu sujungti į kolūkj „Kopdarbs“. Seniūnijoje veikia Vērgalēs kultūros namai, Ziemupēs tautos namai, keturios bibliotekos. Įkurtas šokių kolektyvas „Vērgalite“, nuo 1990 m. dalyvaujantis visose Latvijos dainų ir šokių šventėse. Taip pat veikia senjorų ansamblis „Vakarvėjš“ Ypač aktyvūs regiono sportininkai. Pastebimai suaktyvėjo turizmas. Vērgalē pasižymi sutvarkyta aplinka, jau 1995 m. ji buvo apdovanota geriausiai prižiūretos seniūnijos Kuržemėje prizų. Vietinės reikšmės architek-

tūros paminklai – Vērgalēs dvaro kompleksas, Vērgalēs bažnyčia, Saraikių bažnyčia, Mazkažų gyvenamasis namas, tarnų namas „Dangaskalni“. Svarbios senosios vietos: Elkų kalnas (piliakalnis), Uošeniekių senkapiiai (siekia V mūsų eros amžių), Bruniniekių kapinės (Švedų kapinės), Mazkalnų viduramžių kapinės. Vērgalēs mokykla įsteigta apie 1780–1790 m., kai smuklininkas Raudytė, kuris buvo taip pat ir bažnyčios vargonininkas, ėmė mokyti jaunuolius, norėjusius priimti šventąją Komuniją. Pirmoji mokykla pastatyta 1828 m., joje buvo 5 klasės. Antrasis mokyklos pastatas pastatytas 1871 m., jame mokiniai mokėsi iki 1922 m. spalio 26 d., kai mokykla persikėlė į Vērgalēs dvaro pilį. Labai svarbų darbą tiriant Vērgalēs istoriją atliko kraštotyrininkas Alfredas Šnipkė (1932–2005 m.), parašęs knygas „Vērgalē laiko ratuose“ ir „Vērgalē laiko ratuose 2“. 2009 m. Vērgalēs seniūnija susijungė su Sakos regionu ir dabar sudaro Paviluosto regioną.



42 Vergalės dvoro kompleksas

Vergalės dvoro pastatai pastatyti XVIII a. Pilyje nuo 1922 m. įsikūrusi Vergalės pagrindinė mokykla. Gyvenamajame tarnų name yra biblioteka, komunalinis ūkis, namų ruošos ir technologijų kabinetai, buvusiam svirne – kultūros namai, o valdytojo bute – seniūnijos valdyba.

43 Vergalės dvoro parkas

3,5 ha dydžio parke susodintos medžių eilės sudaro reguliarių piešinių. Parkas turi ir istorinę reikšmę – 1905 m. prie parko medžių buvo sušaudyti keli Vergalės sukilėliai. Trijų valandų programa su išgyvenimo mokymu imituojamoje situacijoje. Dalyvių skaičius 6–10 žmonių grupėje. Grupę sudaro dalyviai.

44 Vaikų žaidimų aikštelė

Daugiabučių namų „Alfas“, „Atvari“, „Sudrabi“ kieme.

45 Vergalės seniūnijos muziejus

Muziejus įkurtas buvusioje spirito varykloje. Jame yra unikalių labai senų eksponatų – akmens amžiaus kirvių, senųjų bronzos

gaminiių. Pastate išliko vienas didžiausių kaminų (patalpų, kurioje buvo kūrenama ugnis ir ruošiamas valgis) Kurzemėje.

„Dikėnieki“, Vėrgale

+371 29338335

Darbo laikas:

Spalio 1–gegužės 31 d.: Pr–Pn 9:30–16:30

Š, S – uždaryta

Birželio 1–rugšėjo 30 d.: Pr, A – uždaryta

T–S 9:30–16:30

Kitu metu būtina susitarti iš anksto.

Įėjimas: moksleiviams – 0,25 €,

studentams ir pensininkams – 0,50 €, kitiems – 0,70 €.

Gido paslaugos Vergalės seniūnijos teritorijoje už vieną ekskursiją – 5,00 €.

46 Vergalės evangelikų liuteronų bažnyčia, kapinės ir paminklas įsimylėjėliams

Bažnyčia įsteigta 1597 m. 1985 m. ji nugriauta, o 1992 m. pastatyta iš naujo. Aplink bažnyčią driekiasi kapinės. Vienoje antkapinėje plokšteje iškalti žodžiai „Mēs citādi nevarējām...“ (liet. „Mes kitaip negalējome“), susiję su tragiškų 1912 m. įvykių įsimylėjėliams – barono Stempelio sūniumi ir tarnaita Ana Lazdina.

Poilsio namai



35. Miltiņi



35



30



4



40



10



20


Miltiņi, Vėrgale
+371 26992359
vinetamiltina@gmail.com

Svečių namai >

Poilsio namai >

Kempingas >

36. Kaleji



Senči, Ziemepe
+371 29141389, +371 26394460
k.marita@inbox.lv
www.kaleji1.viss.lv

Aikštelē palapinēms >

37. Ziemupes jūrmalas stāvlaukums (veikals)



Ziemepe
+371 29400470
ziemupiite@inbox.lv
www.ziemupiite.lv

38. Laikas



Laikas, Ziemepe
+371 29432314
laikas@inbox.lv
www.laikas.lv

40. Ziemupes Zaļkalni



"Ziemupes zaļkalni", Ziemepe
+371 29420219

41. Dvēseles veldzes dārzs



Laivenieki, Ziemepe
+371 22007874
info@redzigaismu.lv
www.redzigaismu.lv

42. Indrāni



Gulēni, Ziemepe
+371 29393866
vitab3@inbox.lv

39. Stellas



Stellas, Ziemepe
+371 26112035, +371 26989168
stellas.ziemepe@gmail.com

43. Kaijas



Kaijas iela 1, Ziemepe
+371 29454425
kaijas1@inbox.lv
www.kaijas.viss.lv

44. Kaiju - 3



Kaiju iela 3, Ziemepe
+371 27833113
soft.energy@inbox.lv

45. Stumbrenieki



Stumbrenieki, Ziemepe
+371 29296551
ziemupnieks@inbox.lv



Žīniņi apie Saraiķius (tiksliau jau Saraiķos) aptinkama nuo 15. 16 amžiaus, kai šie priklausė Jėdenams kaip riterių dvaras su trimis pusdvariais. Vėliau savininkas buvo Aleksandras fon Sakenas ir jo sūnus Heinrichas. 1705 metais Saraiķos atskirai neminimos, akivaizdu, taip pat kaip Bebė ir Vergalė jos buvo Sakos, Vergalės ir Dunalkos pono landrato Fridricho fon Sakeno nuosavybė. Dar 18 a. Saraiķos priklausė landhofmeisteriui Heinrichui Kristianui fon Ofenbergui (1696–1781). 1862 metais dvaras priklausė Ugalės ir Vergalės savininkui fon Berui.

Saraiķi yra nuostabi vieta, jei svajojate apie galimybę pasimėgauti gamtos ir jūros didybe, jei norite rasti ramią, tylią vietą, kur būtų galima susidėlioti mintis. Paplūdimys Saraiķiuose daug kur išsaugojo gamtos duotą ir civilizacijos nepalietą žavesį. Čia galite rasti vietą, kur šildysitės saulės įkaitintame paplūdimyje niekieno netrukdomas ir klausysitės raminančio bangų ošimo. Po didelių vėjų kranto smėlyje galima rasti pušies ašaromis vadinamų gintaro gabalėlių.

47 Saraiķių evangelikų liuteronų bažnyčia

Pastatyta XVI a. pabaigoje. Šiaurės karo metu sugriauta, bet 1798 m. atstatyta ir pašventinta Saraiķių dvarininko, barono Pėterio Jurgio Zigmundo Ofenbergo pageidavimu.

48 Vaikų žaidimų aikštelė

Ziemupės g. 8, Saraiķi

49 Maskų ažuolas

Ažuolo apimtis – 5,49 m, aukštis – 22 m.

50 Ekspozicija „Kuržemės žvejo sodyba“

Čia galima apžiūrėti žvejybos įrankius, buitines rakandus, o iš anksto užsaisakius – ir paragauti sužvejojūt skanėstų.

Jėjimas j donorstė!
Šķķēdes g. 2C, Saraiķi
+371 26540345
zarini.ir@inbox.lv
www.zariniir.viss.lv

Poilsio namai

46. Zariņi



Šķķēdes iela 2C, Saraiķi
+371 26540345
zarini.ir@inbox.lv
www.zariniir.viss.lv

Ziemupė – nedidelė apgyvendinta teritorija Baltijos jūros pakrantėje. Pirmą kartą istoriniuose šaltiniuose paminėta 1422 m.

Iki 1954 m. egzistavo kaip Ziemupės seniūnija, tada prijungta prie Vergalės seniūnijos, 2009 m. – Paviluosto regiono. Mūsų turtas – tylus, civilizacijos nepaliestas, rūstus retų augalų gausus Ziemupės pajūris. Ziemupės jėga yra jūros ošimas ir viržių žiedai, nuoširdūs ir svetingi žmonės. Atvykite į svečius ir įsitikinkite patys! Ziemupę pasieksite keliaudami keliu

Ventspilis–Liepoja ir 27-ame kilometre pasukę į jūros pusę.



51 Skardis prie Ziemupės

Aukštis svyruoja nuo 5–12 m. Kopose karaliauja ypatingi pajūrio augalai, kuriuos pažinti galite lydimi gido.
+371 29437166

52 Ziemupės evangelikų liuteronų bažnyčia

Iš Kuržemės bažnyčių išsiskiria savo kompaktiškumu (25x11 m) ir architektūros paprastumu – ji net neturi varpinės bokšto. Bažnyčioje yra žymiausio Latvijos fisharmonijų meistro J. Bokumo 3 dešimtmetyje pagamintas muzikos instrumentas – fisharmonija.
+371 26274155, įėjimas už auka

53 Akmenų krūva

Seniau, kol pakrantė dar nebuvo apaugusi miškais, didelį vargą gyventojams kėlė jūros smėlis, išplaunamas ant žemdirbystei naudotos žemės. Norėdami sulaikyti smėlį, vietiniai krovė ilgą akmenų virtinę. Tokia yra viena iš daugiau kaip kilometro ilgio akmenų eilės atsiradimo istorijų.

54 Sovietinės armijos karinė bazė

Sovietmečių pajūrio ruože nuo Liepojos iki Akmenrago buvo išdėstyti septynios SSRS armijos karinės dalys. Didžiulė valstybės siena buvo saugoma iš oro, jūros, sausumos. Šalia Ziemupės bažnyčios buvo įsikūrusi karinė dalis Nr. 90450P.

55 Atminimo ženklas burlaiviui „Maskava“

Karinis laivas „Maskava“ buvo vienas iš Rusijos eskadros flotilės laivų septynmečio karo (1756–1763 m.) metu. Šiame kare dalyvavo visos didžiosios to meto valstybės. 1758 m. spalį, burlaiviui patekus į audrą, nuo šalčio ir bado mirė 98 jo įgulos nariai, vėliau palaidoti Ziemupės kopose. Tik 2010 m. liepos 25 d., praėjus 252 metams, Ziemupės pajūryje pastatytas atminimo ženklas žuvusiems jūrininkams.

56 Aužulių liepa

Ketvirta pagal dydį liepa Latvijoje (7,56 m), pavadinta pagal Aužulių sodybą, kurios kieme augo. Liepai yra maždaug 380 metų, šalia jos 2007 m. pasodinta jauna liepa.

57 Gamtos draustinis „Ziemupe“

Draustinio teritorija – 2470 ha, ji įtraukta į „Natura 2000“ teritorijų sąrašą. Čia auganti pajūrinė zunda pavaizduota Paviluosto regiono herbe.

Nuo Ziemupės pajūrio, pakrantėje nuo Ziemupės upės ir išilgai jūros pakrantės, klausia Rudupės Pavilostos regione, įskaitant didelius žemės paviršiaus plotus, kurie yra ypač apsaugoti balzams, taip pat daug retų ir specialiai saugomų augalų ir bestuburių rūšių.

Ši teritorija buvo sukurta siekiant apsaugoti kelias pajūrio buveines. Vienas iš nedaugelio ir geriausių pilkųjų kopų vietų Latvijoje, skirtingos miško buveinės. Apylinkėje yra ir Akmenraga švyturys.

Saugokitės nuošliaužų ir kalnų šlaituose netoliese!



58 „1836” stulpeļis

Kaip dovana Latvijai šimtmeĶio sukakties proĶa, ĶĶyvenĶinamas projektas „1836”. Jo tikslas - sukurti vienuĶu 1836 km ilĶio turizma maršrutu aplink Latviju. Ķ projektu taip pat Ķsitraukē Paviluostas savivaldĶbē gyventojai, dalyvaudami atkarpoje nuo Jūrkalnē iki Žiemupē. Šios eisenos pabaigoje Žiemupėje buvo paŶymētas „1836” stulpeļis, tokiu būdu paŶymint „1836 keliu”. Pirmu kartu šio Ŷygio metu lēšos kelio Ŷenklui buvo suaukotos vietas gyventoju. Su rēmēju pagalba ir ju dosnumu 1836 stulpeļis dabar taip pat yra Žiemupē pakrantėje. Dēl šio projekto Paviluostas savivaldybē ir Žiemupē turi dar vienu ypatingu ir reikšmingu istoriju. 1836 m. istoriju.

59 Žiemupē gaivos sodas

Būdami Paviluoste, neuŶmirskite apsilankyti ir 31,8 km nuo nuotolusioje Žiemupėje, kurioje Ķsikūręs Liepojos neregiju draugijos kaimo aplinkoje Ķsteigtas socialinēs rehabilitacijos ir paŶinimo centras Ŷmonēm su negalia ir kitiems besidomintiems „Sielos atgaivos sodas”.

Vasaru savo lankytojus ši vieta dŶiugina skambiomis paukŶiu Ķiesmēmis, miške Ķrengtu Basu kojų taku, svaiginančiu gēliu aromatu PojuĶiu parke, labirintu ir vaisiu. Sodu, o Ŷaltu žiemos

dienu lankytoju suŶildys kvapi liepŶiedŶiu arbata ir Ŷidinio ugnis pastato Ŷidinio salėje. Kiekvienas, apsilankęs „Sielos atgaivos sode”, priklausomai nuo metu laiko, galēs pasimēgauti aktyviu poilsiu, išsimaudyti tvenkinyje, prisidēti prie sodo ar darŶo darbu ir paskanauti paĶiu uŶaugintos produkcijos. Laivenieki, Žiemupe +371 22007874 info@redzigaismu.lv www.redzigaismu.lv

59 Gamtos takai Sielos atgaivos sode.

Liepojos Neregiju draugijos centre Ķrengti 3 natūralios gamtos takai, ypaĶ pritaikyti silpnai matantiems ir neregijams - Basu pēdu takas, Jausmų parkas ir Labirintas. Ŷalia miško Ķrengtas 530 m ilĶio Basu pēdu takas, kuriame kas 10 metrų keiĶiasi danga, pakaitomis su įvairaus sunkumo pakopu kliūtimis. Taip pat šiuo metu jau Ŷvitriai stiebiasi Ķ virŶu pasodintu dekoratyviniu krūmų labirintas, Ķrengtas 800 m² plote. Jausmų parkas suteikia galimybę pajauti daug įvairiu augalu: juos paliesti, paragauti, pajauti ju kvapu, taip pat patiems ir paravėti. Augalu lysvēs specialiai sukastos aukŶčiau, kad prie ju galētu privaŶiuoti invalido veŶimēliuose sēdintys Ŷmonēs.

60 KardŶuvēs ekspozicija Žiemupē tautos namuose

KardŶuvē buvo išplauta Ķ krantų Žiemupē paplūdimyje 2007 m. Šios rūšies Ŷuvys – tipiškos vandenynų Ŷuvys ir Baltijos jūroje sutinkamos retai. KardŶuvē buvo 2,08 m ilĶio, svērē 37 kg, jos „kardas” siekē 70 cm. Pagrindinis eksponatas yra šios kardŶuvēs muliaŶas. +371 29437166

61 Žiemupē „Kaiju SPA”

Vandens terapija, savijautu gerinanti kaimiška pirtis su sertifikuota pirtininke ir atpalaiduojantys masaŶai. Kaiju g. 1, Žiemupe +371 29454425 kaijas1@inbox.lv www.kaijas.viss.lv





#rūkupē #ziemupesstavlaukums #ziemassvetkuvecitis #tūrisms #aktīvā atpūta#pavilostasnovads

Rūkupē

Rūkupē – vieta Žiemupės pajūryje, kuri atsirado ne vakar, ne šiandien, ji buvo visada. Čia gyvena keletas Nykštukų ir legendų apie Nykštukų gyvenimą iš seniausių laikų, o šią paslaptį galima įminti tik gruodį. Rūkupės pagrindinis Nykštukų nykštukas paskutiniuosius šimtmečius besąs Kalėdų senelis. Tai vieta, kur ore tvyro Gėris, Meilė ir tikrasis Buvimo drauge džiaugsmas. Čia tarp didžiausių Nykštukų džiaugsmingai risnoja ponis Kriksis, visada gardus ir šiltas virš miškų garuoja Nykštukų arbatos kvapas, garbingoje vietoje stovi Didžiųjų darbų knyga ir visus metus čilba Paukščiai. Rūkupė yra vieta, kur patenka visi, visi Kalėdų

seneliui adresuoti laišakai iš Latvijos. Vis dažniau jie atkeliauja ir iš tolimesnių kraštų: Rusijos, Vokietijos, Anglijos, Kinijos, Taivano, Čekijos, Ukrainos, Prancūzijos ir įvairiausių kitų kraštų! Kalėdų senelis juos rūpestingai perskaito ir kiekvienam parengia ypatingai parašytą atsakymą. Kiekvienais metais laiškų daugėja, o jų skaičius matuojamas šimtais (ne Nykštukų kepurėse). Visi rūpestingai laikomi ir saugomi Saugioje vietoje – Didžiojoje laiškų spintoje.

Rūkupė yra vieta, kur gėris gimdo gėrį, ir pasaulis tampa daug kartų šviesesnis. Nykštukai kasmet organizuoja labdaros akciją „Pripildysime didįjį

dovanų maišą“, kurioje dalyvauja tiek dideli, tiek maži dovanų ruošėjai iš visos Kuržemės. Nykštukų motyvacinė brigada jas asmeniškai surenka, surūšiuoja ir su socialinių darbuotojų pagalba, kaip Vilties spinduliu, pristato vienišioms žmonėms ir šeimoms, kurioms šiuo gyvenimo etapu sekasi ne taip lengvai.

Rūkupė – tai daugiau nei kaimas. Tai yra Vertybės, Atsakomybė, Džiaugsmas, Laikas, kurį skiriame Vienas kitam, Rūpestis, Draugystė ir dar Daug daugiau!

Paskambink Nykštukui planuotojui (tel. +371 29400470) ir važiuok į svečius!

Pavilosto regiono 2019m.

SAUSIS

01-04 Pāvilsta ir Saka parapijos ikimokyklinio amžiaus vaikų renginys su Kalėdų Seneliu

VASARIS

02 11-15 Rausvos savaitės Vergalėje
Pavilosto regiono sporto dienos

KOVAS

Pāvilstos muzikos mokyklos atviro mokymo koncertas „pavasario garsai“ Paviloste
03-08 Dainų koncertas „Snieguoliukas“ Vergalėje
03-08 Šeimų vakaras Vergalėje
03-16 Šeimų vakaras „Prie šeimos židinio“ Ziemupėje
03-21 Pavasario saulėgrįža Ziemupėje

BALANDIS

Velykų renginiai apskrityje

GEGUŽĖ

Pāvilstos muzikos mokyklos studentų koncertinės motinos
05-04 Baltosios staltiesės Ziemupėje
05-09 koncertas, paroda Pāvilstos vidurinėje mokykloje
05-09 Ūsinio šventė Ziemupėje
05 9-12 kūrybinė stovykla- jūros istorijos. Ziemupėje
05-18 Pavilosto miesto šventė ir turizmo sezono atidarymas Paviloste
05-31 Mokslo metų pabaigoje

BIRŽELIS

06-21 Vasaros saulėgrįža Ziemupėje
06-23 Rasos
06-24 Joninių diena (vasaros saulėgrįža)

LIEPA

07-13 Žvejų šventė Paviloste
Festivalis „Žalioji spindulys“ Paviloste

RUGPJŪTIS

08-02 Sakos seniūnijos šventė
08-10 Ziemupiečių sueiga. Kapų šventės (Vėlinės)
08-17 Vergalės seniūnijos šventė „Vėrgalė svin!“ („Vergalė švenčia!“)
08-17 Poilsio renginys „ma-DARA“, Ziemupėje
08-24 Senosios ugnies naktis, turizmo sezono uždarymo renginys Paviloste
08-31 Senosios ugnies naktis Ziemupėje

RUGSĖJIS

09-22 Rudens saulėgrįža Ziemupėje
SPALIS
10-06 Mokytojo diena
10-27 Nėgės dieną

LAPKRITIS

Jaunimo šokių kolektyvų koncertas „Deju spėles vėją“ („Šokių žaidimai vėjyje“)
Latvijos Respublikos Nepriklausomybės paskelbimo dienai skirti renginiai
Medžiotojo kamuolys

GRUODIS

Kalėdinis turgelis, Kalėdiniai renginiai apskrityje
12 8-31 Kalėdos Rūkupėje, Ziemupėje
12-21 Žiemos saulėgrįža, Ziemupėje
12-25 Kalėdinė šventė Paviloste

Sekti

Pirmyn per bangas!



VERGALĒS/ZIEMUPĒS TIC

Ziemupēs tautos namuose
Ziemepe, Pāvilstas seniūnija, LV-3463
+ 371 29437166
daina.vitola@pavilosta.lv

PAVILOSTO NUOVADO TIC

Dzintaru g. 2
Paviluostas, Pāvilsto seniūnija, LV-3466
+371 63498229, +371 29121894
tic@pavilosta.lv



Viršelio foto: A. Barsukova, K. Balode

Foto: M. Kurčanova, N. Ličītis, D. Vitola, A. Dūmiņš, A. Uzare, S.I. Mauriņa, I. Rīsis, R. Rāts, M. Kalniņš, L. Šildere, A. Podziņa, A. Lībiete, K. Balode, M. Kalēja, A. Paipa, I. Kurčanova, Ģ. Gertsons, V. Braže, Ē. Gausmanis, M. Gaujenietis, D. Bērznieks, V. Grindule, I. Zatovics, I. Ozola, no Pāvilstos nuovado TIC ir turizmo verslo asmeninis archyvai.