


**SAKAS NOVADA  
PĀVILOSTAS PILSĒTAS  
ATTĪSTĪBAS PROGRAMMA**



**PĀVILOSTA 2008- 2020**

## SATURS

|   |    |
|---|----|
| Ievads .....  | 3  |
| <b>Patreizējā situācija</b>   |    |
| 1. Fiziski ģeogrāfiskais raksturojums .....   | 5  |
| 1.1. Ģeogrāfiskais novietojums .....  | 5  |
| 1.2. Ģeomorfoloģija un hidroloģija .....  | 8  |
| 1.3. Klimats .....  | 12 |
| 2. Vēsturiskā attīstība .....   | 12 |
| 3. Iedzīvotāji .....  | 14 |
| 4. Dabas resursu analīze .....  | 18 |
| 5. Pilsētas plānojuma struktūra .....   | 17 |
| 6. Aizsargājamās dabas un kultūrvēsturiskās teritorijas,<br>kultūrvēsturiskie dabas un pieminekļi .....   | 20 |
| 7. Vides kvalitāte- gaiss, ūdens, augsne, atkritumi .....   | 25 |
| 8. Sociālā infrastruktūra- veselības aizsardzība, sociālā aprūpe .....  | 27 |
| 9. Izglītība, kultūra, muzejs, mākslinieciskā pašdarbība, sports, bibliotēkas,<br>tūrisms, NVO .....  | 28 |
| 10. Inženiertehniskā infrastruktūra- ceļu tīkls, ūdens un kanalizācija,<br>siltums un citas komunikācijas ( sakari, elektrība ) .....           | 36 |
| 11. Mājokļi, apbūve .....   | 42 |
| 12. Nodarbinātība .....   | 44 |
| 13. Tautsaimniecība- reģistrēto uzņēmumu kopskaits, strādājošo<br>skaits tajos, tūrisms, lauksaimniecība, mežsaimniecība, valsts iestādes ..... | 45 |
| 14. Pieejamie pakalpojumi, sabiedriskā apkalpe .....  | 49 |
| 15. Investīciju piesaiste .....   | 51 |
| 16. Pilsētas pārvaldes struktūra.....   | 54 |
| 17. Budžets .....   | 55 |
| <b>Attīstības stratēģija</b>  |    |
| 1. Pilsētas attīstības priekšrocības, trūkumi, iespējas un draudi .....   | 57 |
| 2. Attīstības nākotne- vīzija .....   | 69 |
| 3. Lietotie saīsinājumi un termini .....  | 70 |
| 4. Izmantotā literatūra .....   | 71 |
| 5. Pāvilostas pilsētas attīstības programmas izstrādātāji .....   | 72 |
| <b>Pilsētas attīstības mērķi, uzdevumi</b> .....  | 73 |

## IEVADS

Teritorijas attīstības programmas nepieciešamību nosaka Teritorijas attīstības Plānošanas likums, kurā noteikts, ka:

- teritorijas attīstības programma ir dokumentu kopums, kurā noteikti teritorijas attīstības mērķi, uzdevumi, to izpildes līdzekļi un secība ( 1. pants, 5 punkts );
- teritorijas attīstības programmas sastāvdaļas ir koncepcija, stratēģija, rīcības plāns un projekti. Koncepcija un stratēģija ir ilgtermiņa, bet rīcības plāns un projekti- vidēja termiņa vai īstermiņa plānošanas dokumenti ( 5. pants, 1. punkts );
- izstrādājot zemāka līmeņa teritorijas attīstības programmas, tiek ievērotas augstāka līmeņa teritorijas attīstības programmas.

Vietējās pašvaldības attīstības programmas izstrādes nepieciešamību nosaka arī Reģionālās attīstības likuma 13. pants, kurā minēts, ka:

- vietējās pašvaldības attīstības programmu izstrādā katra vietējā pašvaldība, un tas ir vidējā termiņa ( septiņi gadi ) reģionālās plānošanas dokuments, kurā ietilpst attiecīgās vietējās pašvaldības prioritātes;
- vietējās pašvaldības attīstības programmu izstrādā un īsteno saskaņā ar attiecīgās vietējās pašvaldības teritorijas plānojumu un tā rajona pašvaldības attīstības programmu un teritorijas plānojumu, kurā ietilpst attiecīgā vietējā pašvaldība;
- vietējās pašvaldības attīstības programmu apstiprina attiecīgas pašvaldības padome ( Dome).

Attīstības programmas izstrādes vispārējie mērķi ir:

- dzīves kvalitātes celšana vietējā pašvaldībā,
- pamata radīšana investīciju piesaistei.

Lai pilsētas attīstība būtu ilgspejīga un noritētu harmoniski, ir jāattīsta visas nozares. Šai attīstībai jābūt mērķtiecīgai ierobežoto resursu dēļ, panākot dažādu sektoru sadarbību un resursu apvienošanu.

Savukārt, lai šo attīstību mērķtiecīgi vadītu, attīstības programma norāda vēlamos, jeb prioritāros attīstības virzienus.

Pilsētas attīstības programma tiek izstrādāta ar mērķi radīt pamatu investīciju piesaistei, lai virzītu pilsētas attīstību uz pievilcīgas dzīves vides izveidošanu un iedzīvotāju labklājības palielināšanu, apzinoties priekšrocības un trūkumus, kā arī izvēloties attīstības prioritātes konkrēta programmas darbība laikam.

Pāvilostas pilsētas attīstības programmas izstrādāšanas procesā tika pētīta pilsētas teritorija un apkopota dažāda veida informācija. Šīs informācijas apzināšana un izpēte palīdz arī pašvaldības ikdienas darbā. Attīstības plānošana ir nepieciešama, lai pašvaldības un pilsētas iedzīvotāji apzinātos teritorijas pašreizējos resursus un attīstības iespējas.

Izstrādājot attīstības programmu, ievērots pilsētas ilgspejīgas attīstības, interešu saskaņotības, daudzveidības, konkurences, atklātības, nepārtrauktības un pēctecības princips.

Attīstības programma ir atklāts dokuments, kas pieejams visiem un to izmantos:

- pilsētas Dome, tās pakļautības iestādes un organizācijas dažādu attīstības projektu izvērtēšanai īstermiņa un ilgtermiņa attīstības perspektīvā;
- projektu pieteicēji un kapitāla ieguldītāji, lai izvērtētu savu projektu atbilstību pilsētas attīstības vīzijai un lai savu darbību saskaņotu ar nozaru attīstības mērķiem;
- zemes īpašnieki, lai izvērtētu sava īpašuma nākotnes attīstības iespējas;
- pilsētas iedzīvotāji, lai zinātu pilsētas attīstības mērķus;
- ārzemju investori- dokumentālam apliecinājumam, ka pilsētai ir skaidri attīstības mērķi un rīcības programma;
- visas fiziskās un juridiskās personas, kas plāno savu darbību pilsētā.

Attīstības programmai jāklūst par praktisku vadības un kontroles instrumentu pilsētas attīstībai.

Programmas izstrādē piedalījās darba grupa, kurā tika iekļauti uzņēmēji, Sakas novada domes pašvaldības darbinieki, deputāti, pašvaldības iestāžu vadošie darbinieki, arhitekti, sabiedriskās organizācijas pārstāvji.

Attīstības programma veidota ar sabiedrības līdzdalību, respektējot Pāvilostas iedzīvotāju un zemes īpašnieku tiesības.

## PATREIZĒJĀ SITUĀCIJA

### 1. Fiziski ģeogrāfiskais raksturojums

#### 1.1. Ģeogrāfiskais novietojums

Pāvilostas pilsēta atrodas 56 53.5' N; Kurzemē pie Sakas upes ietekas Baltijas jūrā. Vēsturiski Pāvilostas pilsēta atrodas Kurzemes novadā, ģeogrāfiski Latvijas rietumdaļā. Pāvilostas pilsēta ietilpst Liepājas rajonā.

Sakas novads izveidojās 2004. gadā, decembrī, apvienojoties Pāvilostas pilsētai un Sakas pagastam, saskaņā ar Ministru Kabineta 2004. gada 16. novembra noteikumiem Nr.925 „Noteikumi par Liepājas rajona Sakas novada izveidošanu”. Tas atrodas Liepājas rajona ZR daļā gar Baltijas jūras krastu un krasta līnijas kopējais garums ir 22,3 km. Lielākā pašvaldība Liepājas rajonā ar platību 329 km<sup>2</sup>. Sakas novada centrs ir Pāvilostas pilsēta. Sakas novada teritorija sastāv no Sakas pagasta, kas ir lielākais pagasts Liepājas rajonā ar teritoriju 325 km<sup>2</sup> un Pāvilostas pilsētas, ar teritoriju 6.29 km<sup>2</sup>. Pilsēta atrodas pie Liepājas- Ventspils autoceļa A 221.

Pāvilosta atrodas:

50 km attālumā no Liepājas, 70 km attālumā no Ventspils,

60 km attālumā no Kuldīgas un 37 km attālumā no Aizputes.

Līdz republikas galvaspilsētai Rīgai ir 200 km.

Attālums pa Baltijas jūru līdz Slītei Gotlandes salā ( Zviedrijā ) 180 km, līdz Kalmāras ostai 360 km ( Zviedrijā ).

Pāvilostas pilsētas robežas ir sekojošas: ZR ar Baltijas jūru 1,85 km,

Z ar Aizputes virsmežniecības mežiem 2,65 km,

A ar Liepājas 4. CP autoceļu Liepāja- Ventspils 2,00 km,

DA ar bijušo Liepājas ceļu distances dzelzceļu Liepāja- Ventspils 1,15 km,

D ar Aizputes virsmežniecības mežiem 1,45 km,

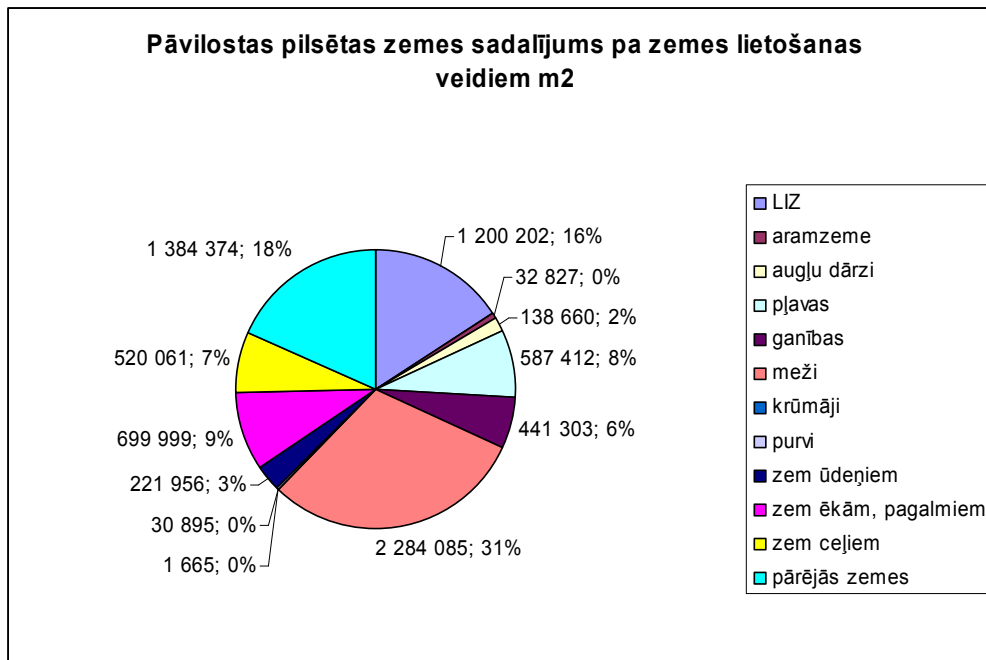
ar zemnieku saimniecībām 1,80 km, un ar Sakas upi 1,25 km.



## Zemes sadalījums pa zemes lietošanas veidiem Pāvilostas pilsētā

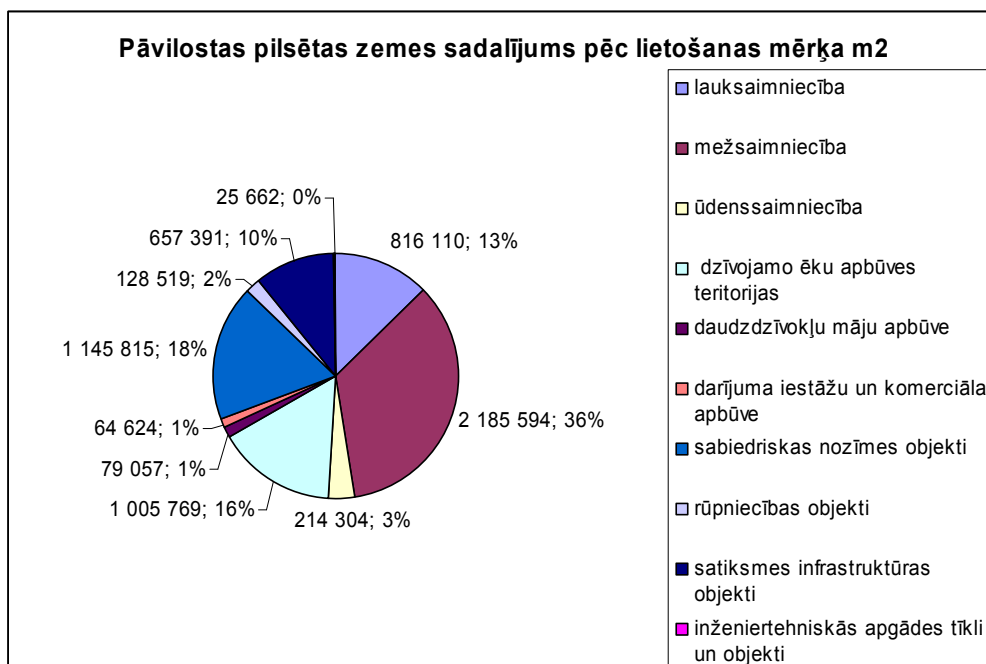
Kopējā zemes platība Pāvilostas pilsētā sastāda **6,32 km<sup>2</sup>**, jeb precīzāk 6 322 845 m<sup>2</sup>, no tā Sakas novada domei piederošās zemes sastāda 1 384 458m<sup>2</sup>.

1. attēls



Avots: Sakas novada domes zemes dienests 15.07.2006.

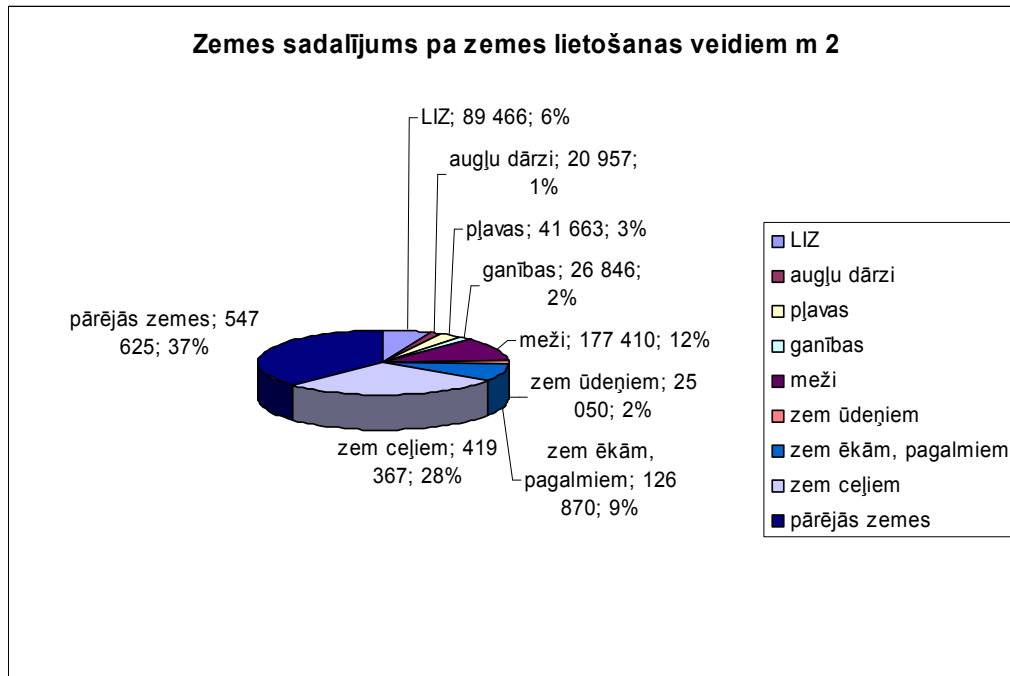
2. attēls



Avots: Sakas novada domes zemes dienests 15.07.2006.

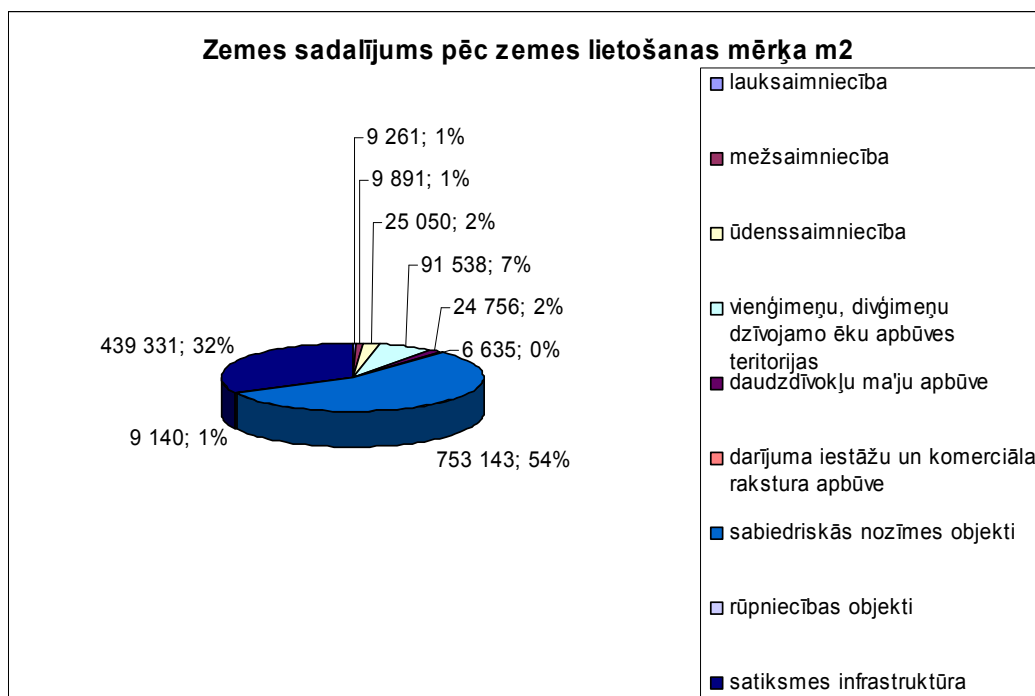
**Zemes sadalījums pēc galvenā lietošanas mērķa un pa zemes lietošanas veidiem m<sup>2</sup> - pašvaldībai piederošajām zemēm**

3. attēls



Avots: Sakas novada domes zemes dienests 15.07.2006.

4. attēls



Avots: Sakas novada domes zemes dienests 15.07.2006.

## 1.2. Ģeomorfoloģija un hidroloģija

Apskatāmā teritorija atrodas Rietumlatvijas zemienes robežās, joslā gar Baltijas jūras piekrasti, kuru veido litorīnas līdzenums. Litorīnas jūra- Baltijas jūras attīstības stadija holocēnā pirms 7500- 2800.g. ( Lielā enciklopēdiskā vārdnīca ).

Līdzenumā izplatītas kāpas ar relatīvo augstumu 2-4 m, retāk 7-8 m. Līdzenuma teritoriju šķērso Sakas upe un tās pietekas, Orgas upītes ielejas.

Visā apskatāmajā teritorijā gar jūras piekrasti vērojama pludmale. Tās platums dienvidrietumos no Sakas upes ietekas jūrā svārstās 40- 60 m, bet uz ziemeļiem no Sakas upes, pludmales platums samazinās līdz 20 m.

Litorīnas jūras krastam saplūstot ar pašreizējo jūras krastu, pludmales platums nepārsniedz 4-5 m. Posmā no Akmeņraga līdz Pāvilostai ( ~ 10 km ) ir akumulācijas tipa krasts, kas atbilst kūrorta prasībām. Uz ziemeļiem no Pāvilostas, krastam ir pilnīgi cits raksturs: tas kļūst arvien stāvāks, pludmale sašaurinās.

Pāvilostas pilsētas robežās gar jūras piekrasti ir zema kāpu josla.

Sākot no Sakas upes ietekas, uz ziemeļiem, notiek krasta izskalošana. Sevišķi krasta kāpas cieta 2005. un 2007. gada janvāra vētrās, kad vētru rezultātā izskaloja krastu un izveidojās 2- 3 metrus augsti nogrūvumi.

Satekot Tebrai un Durbei, veidojas Sakas upe. Tās garums ir 6 km. Upes platums Pāvilostas robežās ir 50 m. Vidējais straumes ātrums ir 0.1 m/sek. Sakas upes kopējā baseina platība ir 1110 km<sup>2</sup>.

Vidējais jūras un upes, pie ietekas, līmenis ir 1.47 m. Absolūti maksimālais līmenis, kas tika izmērīts stipras vētras laikā 1967. gada 18. oktobrī, bija 1.69 m.

Jūras līmeņa svārstības ir saistītas ar vēja radītiem ūdens uzplūdiem un atplūdiem. Paisuma un bēguma izsauktās svārstības nepārsniedz 4-5 cm. Gadu gaitā maksimālie jūras līmeņi visbiežāk vērojami novembrī- janvārī, dažkārt arī jūlijā, septembrī vai martā, t.i. tajā laikā, kad atzīmēti vislielākie rietumu vēja ātrumi un to atkārtojamība. Minimālie jūras līmeņi visbiežāk novēroti martā- jūnijā, dažkārt arī oktobrī.

Gruntsūdens līmenis Pāvilostas teritorijā svārstās no 0.7- 4.0 m no zemes virsmas. Attālinoties no jūras un upes krastiem, gruntsūdens līmenis paaugstinās. Ņemot vērā rajona tektonisko uzbūvi, iespējama dažādu horizontu pazemes ūdeņu savstarpējā saistība, kā arī saistība ar Baltijas jūru.

Pāvilostas teritorijā, tāpat kā visā Latvijā, pēc iežu vecuma, sastāva un saguluma apstākļiem un fizikālajām īpašībām vertikālajā griezumā iezīmējas trīs krasi atšķirīgi kompleksi: apakšējais – kristāliskais pamatklintājs, vidējais – zemkvartāra nogulumu sega un augšējais – kvartāra veidojumi.

Pilsētas teritorijā veikta ģeoloģiskā, hidroģeoloģiskā un inženierģeoloģiskā 1 : 200 000 un 1 : 50 000 mēroga kartēšana. Ģeoloģisko darbu laikā pētīti kvartāra nogulumu un zemkvartāra virsējā daļa. Pāvilostas robežās izurbti 19 hidroģeoloģiskie ekspluatācijas urbumi (to dziļums no 50 līdz 175 m) un viens kartēšanas urbums (urbuma cirtne 155 m). Inženierģeoloģisko pētījumu laikā izurbti 24 urbumi (6 – 12 m dziļi).

Pamatklintāja ieži un lielākā daļa nogulumiežu segas pētīti tikai ar gravimetriskās un aeromagnētiskās kartēšanas metodēm. Priekšstats par šo ģeoloģiskā griezuma daļu iegūstams pēc divu tuvumā esošo dziļo urbumu Pāvilosta 51 (Sakas pagastā, 5,5 km uz DR no Pāvilostas, Nr. DB “Urbumi” - 50005) un Jūrkalne P-36 (Jūrkalnes pagastā, 13 km uz ZA no Pāvilostas, Nr. DB “Urbumi” - 50006) urbšanas rezultātiem.



Pāvilostas pilsētas teritorija atrodas minerālo ūdeņu (sālūdeņu) “**Ziemeļu-Liepājas**” atradnes robežās (ierobežojošā līnija Jūrkalne-Kuldīga-Aizpute-Durbe-Grobiņa-Liepāja-jūras krasts).

Atradne ir saistīta ar kembrija ūdenshorizontu. Šī horizonta augstas mineralizācijas pakāpes hlorīdu - nātrija ūdeņos konstatēts rūpniecisks broms saturs.

### Galvenie atradni raksturojošie rādītāji.

1. tabula

| Atradnes parametri                   | Vidējie lielumi              | Dati par ūdenshorizontu Pāvilostas pils. |
|--------------------------------------|------------------------------|--|
| Ūdens horizonta dziļums, m           | 1100-1280                    | ~1200                                    |
| Ekspluatējamais intervāls, m         | 1100-1350                    | ~1200-1350                               |
| Urbumu skaits                        | 71                           | nav                                      |
| Ķīmiskais sastāvs, mg/l              | Cl-102; Na-63; Ca-23; Mg-12; | Cl~80; Na~35; Ca~12; Mg~3;               |
| Temperatūra, C°                      | 23.5-46                      | ~25                                      |
| Sausne, g/l                          | 111-127                      | ~124-128                                 |
| Specifiskie rādītāji, mg/l           | Br: 310 -440                 | Br:~ 400 -500                            |
| Krājumi (N kategorija) :             |                              |  |
| Pazemes ūdens, m <sup>3</sup> /dnn.* | 71 000                       | —  |
| Broms, tonnas/gadā                   | 8300                         | —  |

*\*) Nepieciešamais ūdens apjoms diennaktī ar norādīto broms koncentrāciju, lai iegūtu novērtētos broms krājumus.*

Avots: Latvijas Vides, ģeoloģijas un meteoroloģijas aģentūra, 2006.g.

Pāvilostas pilsētas teritorijā pārējo derīgo izrakteņu rūpnieciskas nozīmes atradnes nav sastopamas.

Pāvilostas pilsētas teritorija atrodas minerālo ūdeņu (sālūdeņu) “**Ziemeļu-Liepājas**” atradnes robežās (ierobežojošā līnija Jūrkalne-Kuldīga-Aizpute-Durbe-Grobiņa-Liepāja-jūras krasts).

Atradne ir saistīta ar kembrija ūdenshorizontu. Šī horizonta augstas mineralizācijas pakāpes hlorīdu - nātrija ūdeņos konstatēts rūpniecisks broms saturs.

**Galvenie atradni raksturojošie rādītāji.**

2. tabula

| Atradnes parametri                   | Vidējie lielumi              | Dati par ūdenshorizontu Pāvilostas pils. |
|--------------------------------------|------------------------------|--|
| Ūdens horizonta dziļums, m           | 1100-1280                    | ~1200                                    |
| Ekspluatējamais intervāls, m         | 1100-1350                    | ~1200-1350                               |
| Urbumu skaits                        | 71                           | nav                                      |
| Ķīmiskais sastāvs, mg/l              | Cl-102; Na-63; Ca-23; Mg-12; | Cl~80; Na~35; Ca~12; Mg~3;               |
| Temperatūra, C°                      | 23.5-46                      | ~25                                      |
| Sausne, g/l                          | 111-127                      | ~124-128                                 |
| Specifiskie rādītāji, mg/l           | Br: 310 -440                 | Br:~ 400 -500                            |
| Krājumi (N kategorija) :             |                              |  |
| Pazemes ūdens, m <sup>3</sup> /dnn.* | 71 000                       | —  |
| Broms, tonnas/gadā                   | 8300                         | —  |

\*) Nepieciešamais ūdens apjoms diennaktī ar norādīto broma koncentrāciju, lai iegūtu novērtētos broma krājumus.

Avots: Latvijas Vides, ģeoloģijas un meteoroloģijas aģentūra, 2006.g.

Pāvilostas pilsētas teritorijā pārējo derīgo izrakteņu rūpnieciskas nozīmes atradnes nav sastopamas.

**MŪSDIENU ĢEOLOĢISKO PROCESU RAKSTUROJUMS**

Šobrīd intensīvākie ģeoloģiskie procesi pilsētas teritorijā notiek krasta zonā un ostas rajonā. Krastu, kas atrodas uz ziemeļiem no Sakas ietekas jūrā, skar abrāzija, pludmale ir šaura vai pat tās nav. Krasta zona pārvarā pieder priekškāpu dabīgās atjaunošanās tipam. Krasta zonai, kas atrodas uz dienvidiem no Sakas ietekas jūrā ir akumulatīvs raksturs, šeit notiek zonas paplašināšanās uz priekškāpu lēna pieauguma rēķina. Ieeju ostā veido divi paralēli moli, kuru galvas pēc rekonstrukcijas (1923.-1929.g.) bija izvirzītas līdz 4 m (ziemeļu molam) un 5 m (dienvidu molam) ūdens dziļumam. Pašreiz, sakarā ar vispārējo smilts akumulāciju zemūdens nogāzes vidusdaļā, starp Akmeņragu un Pāvilostu dziļumi pie molu galvām ir samazinājušies līdz 3, 4- 2, 5 m.

Krasta zemūdens nogāzes slīpums 1:100 – 1:150, un tās pamatu veido morēnas nogulumi. Līdz 10-11 m dziļumam tos klāj 0,5- 4 m bieza smilts un aleirīta sega. Sākot no 10 - 11 m dziļuma smilšainos sanešus aizstāj oļu, laukakmeņu, vietām plāna grantainas smilts kārtas.

Uz ziemeļiem virzītās smilts sanešu plūsmas jauda sasniedz ap 100 tūkst.m<sup>3</sup>/gadā. Spriežot pēc tā, ka pēc molu izbūves, ostas aizvēja pusē krasta nograuzumi nav konstatēti, var secināt, ka dienvidu (pretvēja) mols būtiski netraucē sanešu tranzītu. Ostas kanālā (starp moliem) smilts saneši iekļūst caur ostas vārtiem un ar viļņiem, kuri vētras laikā gāžas pāri moliem. Bez tam, zināms smilts daudzums tiek pārpūsts kanālā ar vēju pāri dienvidu mola saknei no pludmales un priekškāpas. Piesērējumu veicina arī straumes, kuras pie pacelta jūras līmeņa vētras laikā virzītas pret Sakas upes tecējumu. Sakas upei ir raksturīga niecīga cietā notece, tāpēc aluviālais materiāls ostas piesērējumam ir nenozīmīgs.

Ieeja Pāvilostā pastāvīgi piesērē sakarā ar to, ka izbūves tāluma ziņā ziemeļu (aizvēja) mols ir īsāks kā dienvidu mols. Dziļumi ostas kanālā pēc bagarēšanas līdz 4 m drīz atkal samazinās līdz 2 - 2,5 m. Bagarēšanas darbi notiek neregulāri un no 1990.g līdz 1995. gadam to kopējais apjoms bija 78 tūkst.,m<sup>3</sup>.

Pāvilosta atrodas vietā, kura piemērota lielas ostas būvniecībai, jo šeit ir vismazākā sanešu plūsmas jauda Baltijas jūras Latvijas krasta zonā. Pilsētas teritorijā, tās austrumu daļā, kur zemes virspusē atsedzas Latvijas morēnas nogulumi, konstatēti pārpurvošanās procesi.

### GRUNTSŪDEŅU UN PAZEMES ŪDEŅU AISARGĀTĪBAS VĒRTĒJUMS

Saimnieciskā darbība – galvenais pazemes ūdeņu piesārņošanas avots – skar 15 – 20 m dziļu grunts slāni, ko Pāvilostas teritorijā veido tikai kvartāra nogulumi. Gruntsūdens līmeņa dziļums ir 0,7 līdz 4 metri no zemes virsmas. Piekrastē un joslā gar Sakas un Orgas ielejām līmeņa dziļums ir 2 – 4 m. Attālinoties no jūras un upēm, gruntsūdens līmenis paaugstinās un pilsētas ziemeļaustrumu daļā atrodas 0,7 – 1 m dziļumā. Pilsētas austrumu daļā, kur zemes virspusē atrodas mālaines grūntis un pazemes ūdens saistīts ar lēcām morēnās, tāpēc sniega kušanas un lietus laikā rodas īslaicīgi maldu gruntsūdeņi un atsevišķas teritorijas pārmitrinās.

Pilsētas ūdensapgādei tiek izmantoti kvartāra nogulumu ūdenshorizonti un devona nogulumu Burtnieku un Gaujas ūdenshorizonti.

Kvartāra nogulumu ūdenshorizonti nav vispār vai ir vāji aizsargāti no virszemes piesārņojuma (atbilstoši horizonta dziļumam), nav izslēgta savstarpēja ūdens apmaiņa un apmaiņa ar Baltijas jūras ūdeņiem.

Devona ūdenshorizonti viscaur ir pārklāti ar vairāk nekā 30 m biezu vāji caurlaidīgu kvartāra nogulumu slāni un pilsētas teritorijā uzskatāmi par labi aizsargātiem no virszemes piesārņojuma.

Dati ņemti no Latvijas Vides, ģeoloģijas un meteoroloģijas aģentūras, Rīgā, Maskavas ielā 165.

### Inženier- ģeoloģiskie rajoni

Pamatojoties uz vietējo dabas apstākļu īpatnībām, Pāvilostas teritoriju var iedalīt trijos inženier- ģeoloģiskajos rajonos:

**1. rajons celtniecībai labvēlīgs.** Tās teritorijas, kuras izvietojas gar Sakas upes ieleju. Teritorija līdzena, grunts apstākļi piemēroti celtniecībai, gruntsūdens līmenis zemāks par 1m no zemes virsmas.



**2. rajons, nosacīti labvēlīgs celtniecībai.** Tās ir teritorijas, kuras šķērso jūras kāpas senkrasts. Lielāko daļu tās aizņemtas ar mežiem. Pie šīm teritorijām pieskaitāms arī morēnas līdzenums austrumos no Orgas upītes. Grunts apstākļi visumā labi, taču zem kāpu smiltīm vietām atrodas smilšu slāņi, kas satur organiskus piemaisījumus. Vietās, kur parādās mālaines grunts, iespējami virsūdeņi. Gruntsūdeņu līmeņa svārstības no 0- 2 m.

**3. rajons, nelabvēlīgs celtniecībai.** Šinī rajonā iekļautas divējādas teritorijas:

- Sakas upes un pietekas, Orgas upītes ielejas,
- jūras krasta pludmale

### 1.3. Klimats

Piejūras līdzenumā klimats veidojas tiešā Baltijas jūras ietekmē. Jūras gaisa masas nes lielu mitruma daudzumu, kā arī nosaka klimata īpatnības- salīdzinoši siltu ziemu un vēsu vasaru. Klimats ir mēreni silts un nedaudz mitrs.

Pāvilostas apkārtnē ilggadējā gaisa temperatūra ir + 6.4 °C.

Vasaras ( jūlija ) vidējā gaisa temperatūra ir + 16.1 °C, absolūtais temperatūras maksimums + 33.3 °C. Ziemas ( janvāra ) vidējā temperatūra ir – 2.9 °C, absolūtais temperatūras minimums – 34.1 °C.

Bez sala periods ilgst 143- 173 dienas. Ilggadējais vidējais nokrišņu daudzums ir 711 mm gadā. Maksimālais nokrišņu daudzums ir septembrī, oktobrī ( 75- 85 mm mēnesī ), bet minimālais nokrišņu daudzums februārī- martā ( 34- 39 mm mēnesī )

Vidēji 54 dienas gadā ir miglainas. Pēc Pāvilostas HMS datiem sniega segas periods sākas 26. decembrī, taču tas mijas ar biežiem atkušņiem.

Noturīgs ledus Sakas upes grīvā un jūrā parasti neizveidojas. Īpaši bargās ziemās ledus kārtā upes grīvā un piekrastē izveidojas janvāra vidū un noturas līdz 56 dienām.

Baltijas jūras piekrastē valdošie ir rietumu un dienvidrietumu vēji.

Ziemā pārsvarā ( 20- 26 % ) dienvidu un dienvidaustrumu vēji ar vidējo ātrumu

4.9 m/s. Pavasarī un vasaras sākumā pieaug ziemeļu vēja atkārtojamība ( 18- 23 % ).

Vasaras mēnešos pārsvarā dienvidrietumu vēji ( 20- 22 % ). Vasaras mēnešos vēja ātrums- vidēji 3.6 m/s, rudenī pieaug rietumu, kā arī dienvidrietumu vēju virziens.

Rudens mēnešos maksimālais vēja ātrums- vidēji 5.6 m/sek. Vidējais dienu skaits ar stipru vēju ir 29 dienas gadā.

## 2. Vēsturiskā attīstība

Teritorija pie Sakas upes ietekas Baltijas jūrā ir sena apdzīvota vieta. Par to liecina t.s. Brāļu kalniņā 1939. gadā pārbaudes izrakumos iegūtie mezolīta un agrā neolīta krama priekšmeti ( 4.g.t. vidus- 9g.t. beigas ). Sešus km no Sakas upes ietekas jūrā, vietā, kur savienojas Tebras upe ar Durbes upi un sākās Sakas upe, atradusies seno kuršu apdzīvota vieta Saccze vai Sacese, kas minēta 1230.g. zemju dalīšanas dokumentos. Kādā 1386.g. dokumentā minēta Sakas mūra pils ( 1290.g. ), pie kuras bijusi osta ar bāku un veidojusies pilsētiņa. Pēc sena nostāsta Pāvilostas teritorijā kādreiz atradusies pilsētiņa ar nosaukumu „ Zeltene ”.

Livonijas laikā, kad šajā teritorijā valdīja Kurzemes bīskapa vasaļi, caur Sakas upes vārtiem ienāk jūras kuģi, kuru kravu pārkrāva upju laivās, lai nogādātu uz Aizputi un Durbi. Īpaši teritorijas saimnieciskā rosība uzplaukst pēc Livonijas kara, kad izveidojās Kurzemes hercogiste ( 1561.g.). Hercoga Jēkaba ( 1642.- 1682.) valdīšanas laikā Sakas ostā ienāca kuģi, kas peldēja zem Kurzemes hercoga karoga un saistīja Kurzemes krastus ar daudzām pasaules ostām. Pēc Polijas- Zviedrijas kara ( 1655.- 1660. ), saskaņā ar Olīvas miera līgumu, Sakas upes jūras vārtus aizbēra.

Kuģniecība pa Sakas upi ar izeju Baltijas jūrā atjaunojās tikai 19.gs. otrajā pusē, kad izvērtās Upesmuižas saimnieciskā darbība. Šajā laikā Upesmuižā valda Kurzemes gubernatora Paula Lilienfelda brālis ģenerālleitnants Otto Fridrihs fon Lilienfelds.

Pāvilostas vēsture aizsākās līdz ar ostas izbūvi Sakas upes lejtecē. 1878. gada ziemā Lilienfelds licis izbūvēt pirmos molus. Sakarā ar Liepājas kara ostas būvniecību, vajadzēja lielu daudzumu laukakmeņu no tuvākās apkārtnes pārvest uz Liepāju.

Šim nolūkam Sakas upes grīvā izbūvēja jūras ostu, kuru atklāja 1879. gada 16. maijā, kam par godu iemūrēja loču mājas pamatakmeni. Pilsētu, kuras vēl nebija, nokristīja Lilienfelda brāļa, Kurzemes gubernatora vārdā par Pāvilostu ( Paulshafen ).

Vienlaicīgi ar ostas izbūvi cēla arī ciematu Sakas upes labajā krastā, strādnieku izmitināšanai. To izbūvēja pēc iepriekš sastādīta plāna, kura pamatā bija ortogonāla ielu struktūra ar izdalītu tirgus laukumu vidū. Pirms tam šī vieta bija pazīstama pēc zvejnieku sētas nosaukuma kā Āķagals. Pāvilostas ciemata pirmatnējā plānojuma struktūra un apbūves raksturs saglabājies būtiski neizmainīts līdz mūsu dienām.

1925.- 1929. gados Pāvilostā dzīvoja ap 1000 iedzīvotāju. Astoņās ielās bija uzbūvētas ap 200 mājas. Vēlākajos gados iedzīvotāju skaits Pāvilostā samazinājās. 1936. gadā bija tikai 791 iedzīvotājs.

1937. gada ciemata plānā paredzēja tā attīstību gar jūras krastu un uz augšu gar Sakas upes labo krastu. Otrais pasaules karš pārtrauca šīs ieceres.

Jauns impulss Pāvilostas saimnieciskajā dzīvē nāk 50- jos un 60- jos gados, kad tā kļūst par zvejnieku kolhoza „ Dzintarjūra ” centru.

Jaunos dzīvojamās apbūves kvartālus un sabiedriskās ēkas izvietojuma labajā krastā, teritorijā starp vēsturisko ciematu un Upesmuižas parku. Kreisā krasta teritoriju gar jūru aizņēma PSRS armijas daļas.

1951. gadā Pāvilostai piešķīra pilsētciemata statusu, bet 70- jos gados jau ir 1300 iedzīvotāju.

Pēc LR neatkarības atjaunošanas deklarācijas pasludināšanas, 1991. gadā Pāvilostai tiek piešķirts pilsētas statuss.

Saskaņā ar Ministru Kabineta 2004. gada 16. novembra noteikumiem Nr. 925

„ Noteikumi par Liepājas rajona Sakas novada izveidošanu ” tiek izveidots Sakas novads ar centru Pāvilostā, kurā ir apvienota Pāvilostas pilsēta un Sakas pagasts.

Plānojot Pāvilostas attīstību ir izvērtēta tās vieta un loma dotajā Baltijas jūras reģionā. Ģeogrāfiskais izvietojums, vairāk kā jebkurš cits faktors ir iespaidojis Pāvilostas attīstību. Pāvilosta un tai pieguļošais Sakas pagasts, kas ir apvienoti Sakas novadā, savā starpā ir saistīti kā vienotas sistēmas elementi.

Vēsturiski Pāvilosta pieder pie Sakas reģiona, kura centrs kopš viduslaikiem atrodas pie Tebras un Durbes satekas bijušajā Sakaslejā. Par šī centra ietekmi uz plašu apkārtni liecina fakts, ka Sakaslejas baznīca ( 1560.g. ) līdz 17.gs. apkalpojusi Vērgali, Salieni un Apriķus, bet Cīravu- līdz 1781. gadam. Sakaslejas baznīcas filiāles bija Labragā, Ziemupē un Pāvilostā.

19.gs. beigās, kad atjauno un labiekārto ostu Sakas upes grīvā, ievērojami aktivizējas Upesmuižas saimnieciskā darbība. Samērā īsā laikā izaug jauns ciemats- Pāvilosta, kurš vēlāk kļūst par Sakas apkārtnes centru.

Līdz 1951. gadam Pāvilosta ir Sakas pagasta administratīvajā pakļautībā.

No 1951. gada Pāvilosta ir patstāvīga administratīva vienība ar pilsētciemata statusu un noteiktām robežām. 1991. gadā Pāvilostai tiek piešķirts pilsētas statuss, saglabājot iepriekšējās robežas. 2004. gada 16. novembrī tiek izveidots Sakas novads ar centru Pāvilostā, kurā ir apvienota Pāvilostas pilsēta un Sakas pagasts.

### 3. Iedzīvotāji

Pāvilostas pilsētā uz 2006. gada sākumu, pēc iedzīvotāju programmas datiem, dzīvo 1269 iedzīvotāji. Pāvilostas apdzīvotības blīvums ir 184,84 iedz./ m<sup>2</sup>. Salīdzinoši Sakas pagastā tikai 2,04 iedz./ m<sup>2</sup>, jo lielu novada daļu aizņem meži.

Sakas novada Pāvilostas pilsētā dzīvo 63.3 % iedzīvotāju, bet Sakas pagastā tikai 36.7 % novada iedzīvotāju.

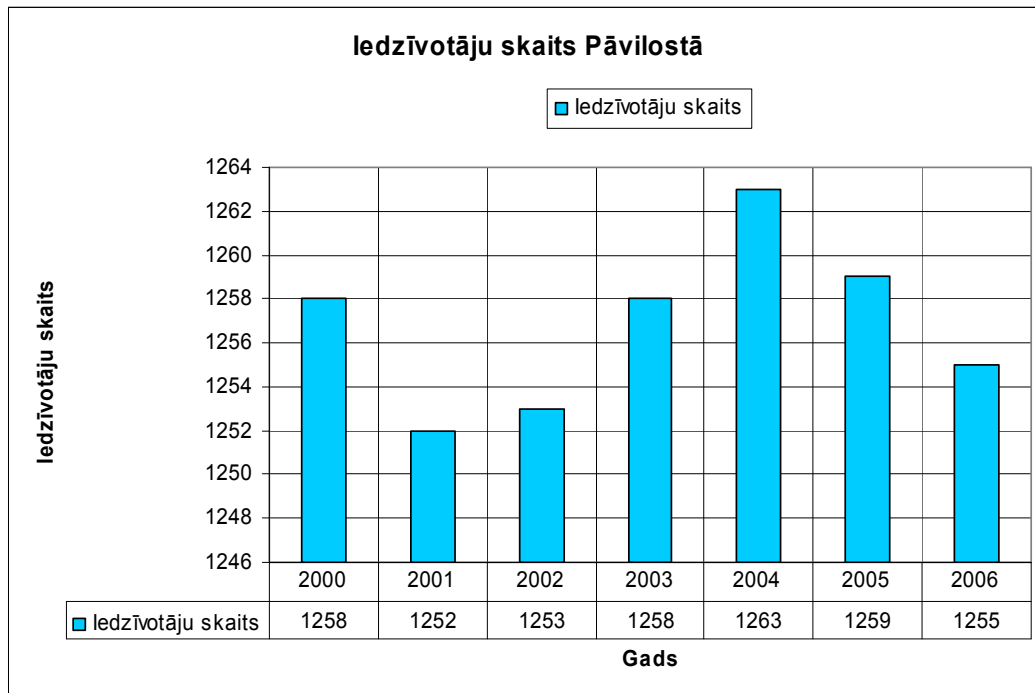
Pēdējos gados vērojama vasarnieku skaita palielināšanās Pāvilostā, kuri dzīvo un strādā lielpilsētās, bet uz saviem īpašumiem dodas tikai nedēļas nogalē un atvaļinājumu laikā. Iedzīvotāju skaits, sakarā ar zvejnieku kolhoza uzplaukumu, padomju okupācijas gados gandrīz dubultojās, tomēr Pāvilosta palika latviska pilsēta, ja neskaita PSRS okupācijas armijas daļas, kas izvietojās Sakas upes kreisajā krastā.

Par iedzīvotāju skaita izmaiņām Pāvilostas pilsētā liecina sekojoša tabula.

3. tabula

| Gads                | Iedzīvotāju skaits | Pierakstījušies Pāvilostā | Izrakstījušies |
|---------------------|--------------------|---------------------------|----------------|
| 2006.<br>uz 13. 02. | 1255               | 6                         | -              |
| 2005.               | 1259               | 53                        | -              |
| 2004.               | 1263               | 84                        | -              |
| 2003.               | 1258               | 152                       | -              |
| 2002.               | 1253               | 57                        | 2              |
| 2001.               | 1252               | 67                        | -              |
| 2000.               | 1258               | 25                        | -              |

5. attēls



Avots: Sakas novada domes iedzīvotāju reģistra programma 08.07.2006.

**Dzimumstība, mirstība, laulību reģistrs**

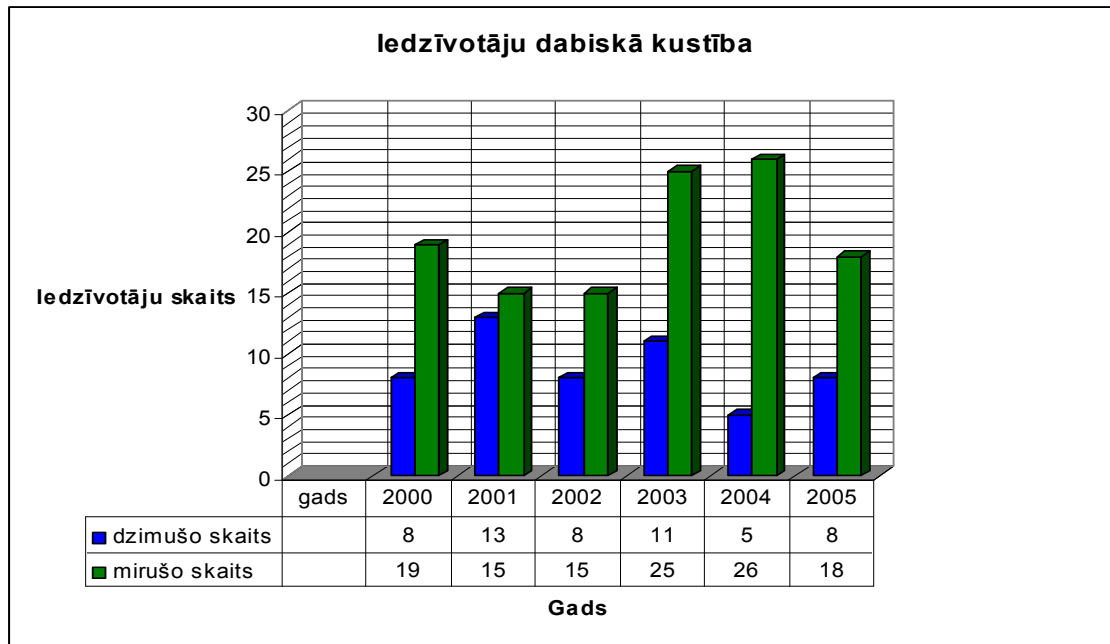
4. tabula

| Gads                   | Dzimušo skaits | Mirušo skaits | Laulību reģistrācija |
|------------------------|----------------|---------------|----------------------|
| 2000.                  | 8              | 19            | -                    |
| 2001.                  | 13             | 15            | 4                    |
| 2002.                  | 8              | 15            | 3                    |
| 2003.                  | 11             | 25            | 1                    |
| 2004.                  | 5              | 26            | 3                    |
| 2005.                  | 8              | 18            | 7                    |
| 2006.līdz<br>1. maijam | 4              | 11            | -                    |

Avots: Sakas novada domes iedzīvotāju reģistra programma 08.07.2006.

## Iedzīvotāju dabiskā kustība

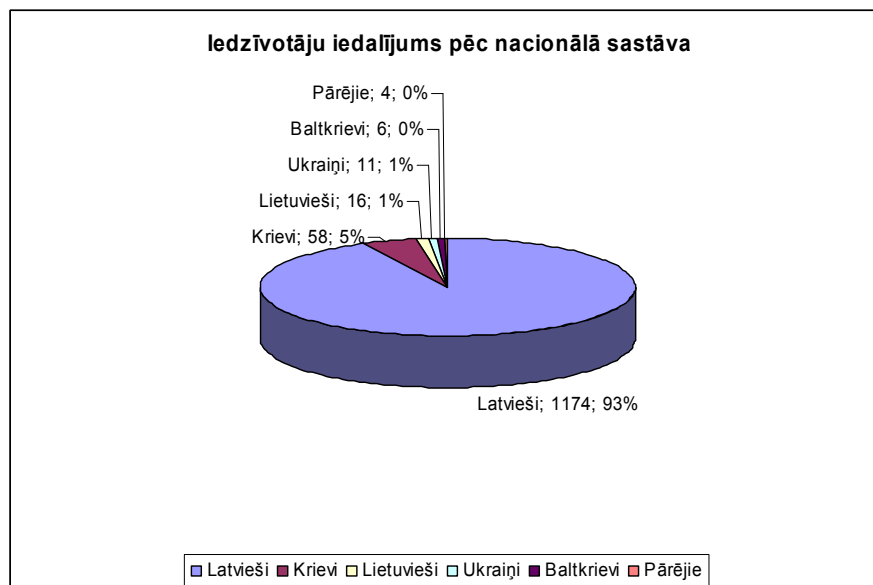
6. attēls



Avots: Sakas novada domes iedzīvotāju reģistra programma 08.07.2006.

## Iedzīvotāju nacionālais sastāvs Pāvilostā

7. attēls



Avots: Sakas novada domes iedzīvotāju reģistra programma 13.07.2006.



### Iedzīvotāju vecuma struktūra uz 2006. gada 13. februāri:

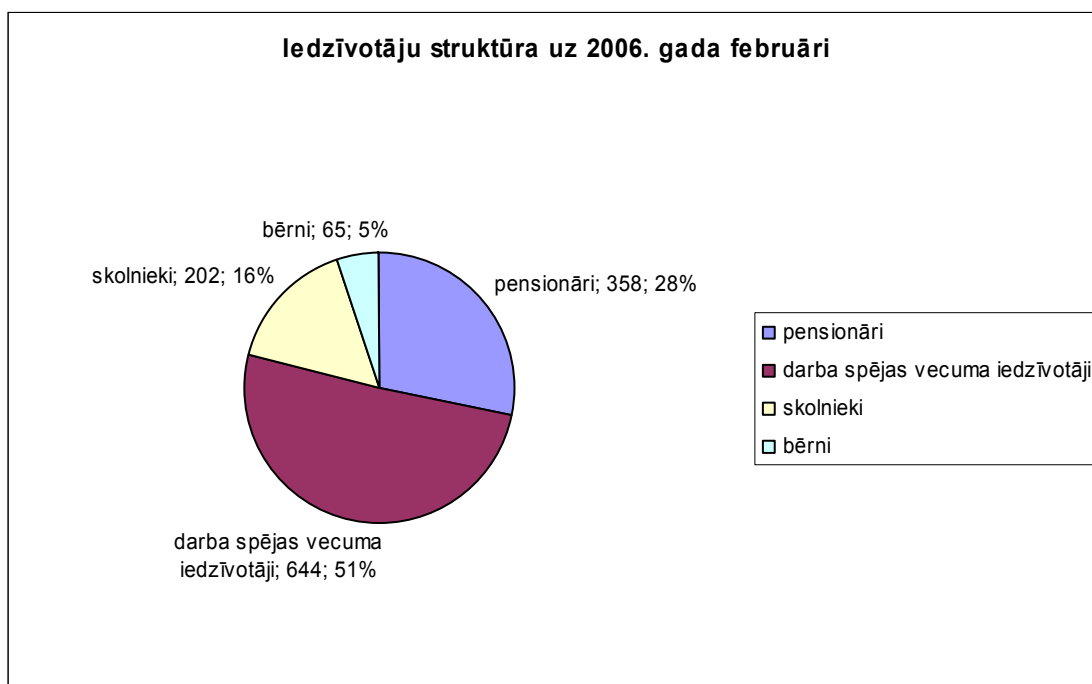
Pensijas vecuma cilvēki, dzimuši no 1900.g. līdz 1946.g. **358**

Darbspējas vecuma iedzīvotāji, dzimuši no 1946.g. līdz 1988. g. **644**

Jaunieši dzimuši no 1988. līdz 1999.g. **202**

Bērni līdz skolas vecumam, dzimuši no 1999.g. līdz 2006.g. 13. februārim **65**

8. attēls



Avots: Sakas novada domes iedzīvotāju reģistra programma 08.07.2006.

### Iedzīvotāju migrācijas tendences

Pāvilostai raksturīga tendence- pilsētā ir pierakstījušies daudzi rīdzinieki, kam Pāvilostā ir īpašumi, bet, kas dzīvo un strādā Rīgā un Pāvilostā pavada nelielu laiku, pārsvarā vasaras sezonā. Lai gan iedzīvotāju skaitam ir tendence pazemināties, tomēr pēdējā laikā vērojama tendence, ka citu pilsētu, īpaši Rīgas, iedzīvotāji izvēlas Pāvilostu kā deklarēto dzīves vietu.

Lielākā iedzīvotāju migrācija notiek uz Liepāju, aptuveni 4- 5 ģimenes gadā.

Aptuveni pa ģimenei gadā dodas dzīvot uz Ventspili, Rīgu, Aizputi vai Kuldīgu.

No Pāvilostas patstāvīgajiem iedzīvotājiem darbā uz citām pašvaldībām izbrauc aptuveni līdz 15 personām. Pārsvarā brauc strādāt uz Liepāju, Vērgales pagastu un Jūrkalnes pagastu.

Uz Īriju un Angliju kopā strādāt aizbraukušo skaits ir aptuveni 12 cilvēki, kas ir mainīgs. Uz Islandi- 4 personas.

## 4. Pilsētas plānojuma struktūra

Pāvilostas pilsētas plānojums izriet no sekojošiem dabas faktoriem:

- Baltijas jūras piekraste,
- Sakas upes ieleja,
- piejūras meži.

Šie dabas elementi veido plānojuma struktūras dabas pamatnes karkasu. Uz dabas pamatni balstās trīs raksturīgi plānojuma rajoni, kuri izveidojušies pilsētas vēsturiskās attīstības procesā. Tie ir:

- vēsturiskā ciemata rajons, jeb vecā Pāvilosta,
- jaunais ciems, jeb jaunā Pāvilosta,
- Upesmuižas centra rajons, kopā Malduguņu orgas rajonu.

Pilsētas Domes mērķis ir nodrošināt stabilu pilsētas struktūru, kas reizē dotu pilsētai jaunas attīstības iespējas un respektētu Pāvilostas dabas vērtības un tās kultūrvēsturisko mantojumu.

### Vēsturiskā ciemata rajons

Vēsturiskā ciemata rajons izvietojas pilsētas R daļā un robežojas ar Baltijas jūru, A- ar kāpu zonu, bet D-ar mežu.

Vēsturiskā ciemata rajons aptver:

- dzīvojamās teritorijas Sakas labajā krastā ar vēsturiskajiem dzīvojamajiem kvartāliem, pilsētas nozīmes sabiedriskajiem objektiem un sabiedrisko zaļumu teritorijām,
- jūras ostu un ar to saistītās teritorijas.

### Jaunais rajons

Jaunais dzīvojamais rajons izvietojas Sakas upes labajā krastā starp vēsturisko ciematu un Sakas pieteku Orgu. Z tas robežojas ar mežu, bet D- ar Sakas upi. Rajonu sāka izbūvēt pēc otrā pasaules kara, kad Pāvilosta kļuva par zvejnieku kolhoza „Dzintarijūra” centru. Rajons ir raksturīgs padomju laika ciematu celtniecības politikas rezultāts. Tas tika veidots kā autonoma pilsētbūvniecības struktūra, lai nodrošinātu kolhozniekus ar dzīvokļiem, apkalpes objektiem un darba vietām.

Rajonam ir lineārs raksturs. Tā plānojuma struktūras pamatā ir Dzintaru iela. D no Dzintaru ielas izvietoti mazstāvu, savrupmāju dzīvojamie kvartāli un vispārizglītojošā skola, bet Z- vairākstāvu dzīvojamo ēku kvartāls, pirmsskolas izglītības iestāde „Dzintariņš”, garāžas, centrālapkures katlu māja. Teritorijās pie parka ielas un tās turpinājumā gar Orgu, veidojas mazstāvu dzīvojamās apbūves kvartāli.

### Upesmuižas centra rajons ar Malduguņu orgu

Rajons izvietojas DA galā, uz D no Dzintaru ielas, starp Sakas upi un bijušo Liepājas- Ventspils dzelzceļa līniju.

Rajonā ietilpst: Upesmuižas parks ar bijušajām Upesmuižas ēkām, bijušās spirta dedzinātavas un ķieģeļu rūpnīcas teritorijas, nesenā pagātnē alus darītava. Pie bijušā Upesmuižas centra pieder arī teritorija Sakas upes kreisajā krastā, tā saucamā „Ostbaha”, kur patreiz izvietots veco ļaužu aprūpes nams.

Šodien Upesmuižas parks ir īpaši aizsargājams dabas objekts.



Upesmuižas parku ar bijušo alus darītavu savieno muižas laikā veidota aleja. Upesmuižas parku ar veco ļaužu aprūpes namu savieno gājēju tiltiņš pāri Sakas upei. Upesmuižas parkā iekārtota brīvdabas estrāde, iecienīta novada iedzīvotāju atpūtas vieta, kas saistās ar dažādiem kultūras pasākumiem.

Pretī Upesmuižas parkam atrodas Malduguņu orgas rajons, kas daļēji koncentrēts ap Malduguņu orgu un stiepijas līdz pat Liepājas- Ventspils šosejai. Patreiz šeit pārsvarā atrodas mazdārziņi, bet saskaņā ar jauno teritoriālo plānojumu, perspektīvē šeit paredzēta mazstāvu un vairākstāvu apbūve.

## 5. Dabas resursu analīze

Viens no Pāvilostas pilsētas būtiskākajiem resursiem ir Baltijas jūras piekraste un neskartā daba, kas no visām pusēm ietver Pāvilostu. Pāvilostas pilsētas teritorijā atrodas dabiskie piekrastes biotopi. Uz dienvidiem no Sakas upes grīvas, jūras krastā atrodas priekškāpas, jeb baltās kāpas. Tajās sastopamas gan tipiskās priekškāpu sugas, gan retas augu sugas- jūrmalas dedestiņa, sarkanā dzeguzene. Priekškāpas ir Eiropas Savienībā aizsargājams biotops. Aiz priekškāpām atrodas pelēkās kāpas. Pāvilostas pelēkās kāpas ir vienas no daudzveidīgākajām pelēkām kāpām Latvijā. Pelēkās kāpas ir ieļautas Eiropas Savienības aizsargājamo biotopu sarakstā kā prioritāri aizsargājams biotops. Tās ir īpaši aizsargājams biotops Latvijā. Kā rets biotops, aizsargājamo augu un dzīvnieku sugu dzīvotne Pāvilostas pelēkās kāpas ir unikālas gan visas Latvijas, gan Eiropas Savienības mērogā. Šīs kāpas ir arī vienas no plašākajām pelēkajām kāpām Latvijā.

Uz ziemeļiem no Sakas grīvas tās stiepijas 1,5 km garumā un to platums sasniedz 200-600 ( dažviet līdz 740 ) metrus. Pelēko kāpu kopējā platība Pāvilostas pilsētā ir 36 hektāri. Pāvilostas pelēkajās kāpās bieži var redzēt smiltāja neļķi. Tā kā šis nelielais augs ir apdraudēts, tas iekļauts gan ES, gan Latvijas aizsargājamo sugu sarakstā.

Pelēkās kāpas ir pievilcīgas gan skaistu ainavu cienītājiem, gan dabas pētniekiem. Blakus Pāvilostas pilsētai Sakas novadā atrodas sekojošas Natura 2000 teritorijas:

- Dienvidos no Pāvilostas atrodas valsts aizsardzībā esošs dabas liegums „ Sakas grīnis”, 170 ha platībā, izveidots 2004. gadā ( MK noteikumi Nr. 266/08.04.2000. Lieguma izveidošanas galvenais mērķis ir saglabāt EP Biotopu direktīvas I pielikuma biotopu 4010 slapji virsāji ar grīņa sārteni. Dabas liegums iekļauts Natura 2000 vietu sarakstā.
- Otrs lielākais Sakas novada teritorijā esošs apskatāmās teritorijas dabas aizsargājamais objekts ir dabas liegums „ Ziemepe ”. Tas ir radīts ar mērķi saglabāt cilvēka mazpārveidotos vai dažādā pakāpē pārveidotos dabas kompleksus- Baltijas jūras piekrastes unikālās pelēkās kāpas, reto un izzūdošo savvaļas augu atradnes. Lieguma teritorija aizņem ap 2470 ha. Liegums apstiprināts LR MK noteikumi Nr. 212/ 15.06.1999.
- Sakas pagastā atrodas Grīņu dabas rezervāts ar 1491 ha lielu teritoriju, dibināts 1936 gadā, lai aizsargātu ļoti retu meža augšanas apstākļu tipu- grīni, kas satopams tikai Baltijas jūras Kurzemes piekrastē. Grīņu rezervāts atrodas Slīteres nacionālā parkā administrēšanā.

Uz ziemeļiem no pilsētas, Jūrkalnes virzienā, sākas apmēram 20 m augsts stāvkrasts ar šauru, smilšainu, vietām nedaudz akmeņainu pludmali. Stāvkrastu pamazām izskalo jūra un tam ir augsts krasta erozijas risks vētru laikā. Visus šos objektus veiksmīgi varētu izmantot ekotūrisma un zaļā tūrisma attīstībai Pāvilostā un visā Sakas novadā.



Pāvilostā ir bagāti zivju resursi: Baltijas jūrā ( laši, taimiņi, mencas, reņģes, butes, akmens plekstes, zuši u.c.), Sakas upē ( saldūdens zivis, nēģu nārsta vietas u.c. )

### **Augšņu un mežu raksturojums**

Pāvilostas pilsēta atrodas Piejūras **augšņu** rajonā, kurā raksturīgas samērā mazauglīgas smilšainas augsnes, kas veidojušās uz smilts cilmieža. Vidējā augsnes auglība ir zema, barības vielām nabadzīga. Piekrastēs joslā izplatītas tipiskās podzolaugsnes. Smilts augsnes ir sen bijušas jūras dibens. ( Šnipke, 1992.)

**Meži** ir viens no nozīmīgākajiem resursiem Sakas novadā. Sakas pagasta teritorijā tie aizņem 80 % no pagasta teritorijas. No mežsaimnieciskā viedokļa mežu kvalitāte ir zema. To nosaka augsnes un hidroloģiskie apstākļi. Valdošā suga ir priede- 70 %, bērzs- 20 %, egle- 8 %.

Pāvilostas pilsētas teritorijā meži atrodas Baltijas jūras piekrastes aizsargjoslā, kas ierobežo intensīvu saimniecisko darbību. Mežizstrādes darbi galvenokārt tiek veikti kopšanas cirtēs. No pārējiem meža resursiem mežu izmanto rekreācijas vajadzībām, ogu un sēņu iegūšanai, ko nosaka samērā lielais sila, mētrāja un lēnā meža augšanas apstākļu īpatsvars- 27%.

Medījamo dzīvnieku populāciju kvalitāte nav augsta, arī to blīvums neliels, jo to nosaka nabadzīgā barības bāze.

Avots: VMD Liepājas virsmežniecības Sakas mežniecība. 09.08.06.

## 5. Aizsargājamās dabas un kultūrvēsturiskās teritorijas, kultūrvēsturiskie dabas un mākslas pieminekļi

Pāvilostas pilsētai ir 1.85 km liela Baltijas jūras robeža. Lai saglabātu Baltijas jūras piekrasti kā vienotu dabas kompleksu un lai nodrošinātu atpūtai nepieciešamo dabas resursu racionālu izmantošanu, ar Latvijas Republikas Ministru kabineta Noteikumiem Nr. 324 no 07.08.1996.g. ir noteiktas sekojošas Baltijas jūras piekrastes aizsargjoslas:

- krasta kāpu aizsargjosla,
- jūras aizsargjosla,
- ierobežotas saimnieciskās darbības josla.

Aprobežojumu nepieciešamība, to saturs un noteikšanas kārtība ir norādīta Aizsargjoslu likuma 6. un 36. pantā.

**Krasta kāpu aizsargjosla**, kuras platums ir atkarīgs no kāpu zonas platuma, bet nav mazāks par 300 metriem sauszemes virzienā. 2003. gada likuma grozījumos noteikti izņēmumi, kas attiecas uz pilsētu un ciemu teritorijām- gadījumā, ja ir apstiprināts pašvaldības teritorijas plānojums, krasta kāpu aizsargjoslas platums ir ne mazāks par 150 metriem.

**Jūras aizsargjosla**, kas aptver pludmali un zemūdens šelfa daļu līdz metru izobatai.

**Ierobežotas saimnieciskās darbības josla** līdz 5 km platumā.

Dabas aizsargājamās teritorijas un dabas pieminekļi:

- **Upesmuižas parks.** Aizsargājams parks Pāvilostā, kura platība sastāda 7.5 ha. Parkā sastopamas 23 eksotiskas augu sugas. Valsts nozīmes objekts.
- Aizsargājамie koki: - **Vētras priede**, atrodas ostas teritorijā, - **Mīlestības priede**, Sakas upes kreisajā krastā, pretī Celtnieku ielai, - **Zvanu priede**, Pāvilostas kapos.
- **Jūrakmens** ( Lielais akmens ), viens no lielākajiem jūrakmeņiem Latvijā. Apkārtmērs 15 m, virszemes tilpums apmēram 35 m<sup>3</sup>, atrodas jūrā, apmēram 100 m no krasta, uz Ziemeļiem no mola.

### Pāvilostas pilsētā esošais kultūras mantojums iedalīts un atspoguļots

#### 3 grupās:

- valsts aizsargājамie kultūras pieminekļi;
- perspektīvie (plānotie) valsts aizsargājамie kultūras pieminekļi;
- kultūrvēsturiski objekti.

### Kultūras pieminekļi

Pāvilostas pilsētas atrašanās Baltijas jūras krastā, Sakas Upes grīvā ir bijis noteicošais faktors pilsētas kultūrvēsturiskā mantojuma formēšanās procesā. Pilsētas kultūras mantojuma svarīgi objekti izvietoti abos Sakas upes krastos. Vēsturiski visnenākās apdzīvotas vietas pirmsākumi atrodami Sakas upes labajā krastā:

1. Valsts nozīmes arheoloģijas piemineklis **Pāvilostas apmetne (Baznīckalns)** (valsts aizsardzības Nr. 1381), Piemineklis atrodas pilsētas pašvaldības zemes īpašumā ar kadastra Nr.64130010212, Dzintaru ielā 47, Piecdesmitgades parka teritorijā, Sakas upes labajā krastā. Apmetnes vietā 1909.g. uzbūvēja Brāļu draudzes lūgšanu namu, ko

1940.g. pārņēma arodbiedrības un 1948.g. izveidoja pilsētas kultūras namu, apmetnes vietas vidusdaļu parkā noraka – tur izveidots gājēju ceļš.

2. Valsts nozīmes māksla **Oblatu kārba** (valsts aizsardzības Nr.3841), atrodas Pāvilostas luterāņu draudzes baznīcā Brīvības ielā 26, Ev. – lut. draudzes valdījums, īpašumā ar kadastra Nr.64130010154.

3. Valsts nozīmes māksla **Zvans** (valsts aizsardzības Nr.3842), atrodas Pāvilostas luterāņu draudzes baznīcā Brīvības ielā 26. Ev. – lut. draudzes valdījums, īpašumā ar kadastra Nr.64130010154.

### **Perspektīvie (plānotie) valsts aizsargājami kultūras pieminekļi**

Pāvilostā bez valsts aizsargājamiem kultūras pieminekļiem atrodas objekti, kas pretendē uz iekļaušanu valsts aizsargājamo kultūras pieminekļu sarakstā.

#### 1. Vietējas nozīmes arhitektūra **Upesmuižas ( Sakas ) apbūve**, (18./19.gs.)

Pāvilosta, Dzintaru iela 58, Upesmuižas iela 1, Upesmuižas ielā 3. Greznākā muižas apbūves ēka – M.P.Berči projektētā pils un senākās saimniecības ēkas no 19.gs. sākuma ir zudušas, fragmentāri saglabājušies pamati, mūri. Esošās ēkas atrodas pilsētas pašvaldības īpašumā. Īpašums aizņem 5,4694 ha platību ar kadastra Nr.64130050028.

2.Vietējas nozīmes arhitektūra **Kalpu māja** (19.gs.b.), Pāvilosta, Upesmuižas iela 1, ar kadastra Nr.64130050035, pilsētas domes valdījumā, īpašums nav ierakstīts zemesgrāmatā. No ēkas praktiski saglabājies laukakmens mūra karkass, tādā stāvoklī tā nav izmantojama, ir bīstama cilvēkiem.

3. Vietējas nozīmes māksla, **Durvju komplekts** (19.gs.1.p.) Upesmuižas bijušajā muižkunga dzīvojamā mājā, vēlāk pārvaldnieka māja. Dekoratīvas divviru pildīņu durvis ar vēsturiskiem metālkalumiem, kalnu atslēgu, zaļi krāsotas, visumā labā tehniskā stāvoklī un lietošanas kārtībā. Durvju virsgaismas logam palicis tikai apjoms – daļījums un dekoratīvās daļas ir zudušas. Mākslas objekts atrodas Upesmuižas ielā 3, zemes gabalā ar kadastra Nr.64130050036, pilsētas domes valdījumā, izmanto kā pašvaldības dzīvojamā fonda vairāku dzīvokļu dzīvojamo māju. Vēsturiskā ēkā notikušas maza mēroga pārbūves 20.gs. vidū, kas nav būtiski izmanījušas ēkas apjomu un vizuālo tēlu, fasādēs saglabājušies arhitektoniski dekoratīvi elementi, aizmūrētas vēsturisko logu aprises. Kopumā ēka nolaistā stāvoklī. Abu ēku dienvidu pusē saglabājies terasveida dārzs 3,6 ha platībā Sakas upes krasta nogāzē. Pretī Upesmuižas kungu dzīvojamai ēkai atrodas 1837. gadā celtā Upesmuižas mežsarga ēka, tagad “Straumēni” ar kadastra Nr.64130050038, kas ar muižas dzīvojamo ēku veido vienotu arhitektonisku ansambli. Dekoratīvie elementi - īpaši akcentētas segmentveida logu vietas ēku gala fasādēs, dekoratīvs rustojums ēku stūros. Ēkā apdzīvots viens dzīvoklis, sliktā tehniskā stāvoklī.

4. Vietējas nozīmes arhitektūra **Parks** (19.gs.b.), Pāvilosta, Upesmuiža. Ainavisks parks 13,9 ha ar lieliem vietējiem un introducētiem vērtīgiem eksotu kokiem. Bijušie dekoratīvie krūmi vairs nav saglabājušies – tas nemākulīgas parka kopšanas rezultāts. Saglabājušās arhitektūras mazās formas – akmens sols 5,5 m ar apkārtmēru un 1,2 m garumā – atpūtas vieta, 1894.g. celtās un 1905.g.izpostītās pils akmens kāpnes uz upi ar daļēji izpostītiem pakāpieniem. Parku izmanto par pilsētas atpūtas vietu, tajā ierīkota brīvdabas estrāde ar skatītāju soli. Aiz estrādes, pāri Sakas upei, no parka ved trosēs iekarīnāts gājēju koka tilts, kas savieno Upesmuižu ar vēsturisko **Ostbakas**



**pusmuižas un parka kompleksu.** 2 ha platībā Ostbakas pusmuižas parkā atrodas Pāvilostas sociālās aprūpes iestāde (kādreiz muižas ēka) un daļēji saglabājušās saimniecības ēkas, **Baronu kapi** 0,3 ha platībā, kur apbedīts pilsētas dibinātājs Otto fon Lilienfelds – kapavieta izpostīta un patreiz nav identificējama. Vērtīgākie stādījumi atrodas taisnstūrī ap baronu kapsētu - zirgkastaņu rinda, ozoli, trīs purpurlapu skābarži, 500 m uz D no Upesmuižas. Tā kā izveidots vienots Sakas novads, Ostbaka un Upesmuižas apbūve var attīstīties kā vienots kultūrainavas ansamblis abpus Sakas upei. Upesmuižas parks atrodas pilsētas domes un VAS “Latvijas valsts meži” īpašumā. Kultūrvēsturiski vērtīgais parks atrodas valsts nozīmes autoceļa malā, labi redzamā vietā pie pilsētas robežas un uzskatāms par pilsētas A vārtiem, vizītkarti iebraucot Pāvilostā no Liepājas un Ventspils puses.

5. Vietējas nozīmes arheoloģijas objekts **Kulta akmens un senkapi Upesmuižas parkā.** Pie Malduguņu orgas (saukta arī Kazarmu orga) ietekas Sakas upē atrodas sens kultakmens 11 m apkārtmērā, ap to vairāki citi zemē iegrimušie akmeņi. Ap kultakmeni 15 m rādiusā atrodas 1979.g. arheologu kartētā iespējamā senkapu vieta. Senkapi nav arheoloģiski pēfīti un nav profesionāli izvērtēti to nozīmība, tīrot un kopjot parku iespējamā senkapu vieta bojāta pārvietojoties ar tehniku.

6. Malduguņu orgas labajā krastā, pretī Upesmuižas parkam, Pāvilostas autoceļa labajā pusē, nelielā ar kokiem apaugušā pakalnā atrodas **Upesmuižas bijušo kalpotāju un personāla kapsēta.** Apbedījumi no 19.gs.- muižas vagars, dārznieks u.c. Saglabājušās 2 kapuvietas ar nolauztiem un pazudušiem krustiem, 4 kapu kopiņas ar granīta kapakmeni, kurā uzraksts gandrīz izdzisis, tiek koptas. Kapsētā arī zemē iegrimis akmens, kas atgādina senu dzirnakmeni. Iespējams, pēdējie apbedījumi izdarīti 20.gs. 30 gados. Kapi atrodas Sakas novada domes īpašumā Dzintaru ielā 115 ar kadastra Nr. 64130040028.

7. Vietējas nozīmes industriāls piemineklis **Pāvilostas spirta brūzis**, (1880.g.), Pāvilostā, Sakas ielā 1, kadastra Nr.64130050001. 1930.g. uz spirta dedzinātavas bāzes izveidoja alus darītavu, kas darbu pārtrauca pēc privatizācijas 1994.g. Saglabājusies tradicionāli būvēta laukakmeņu – ķieģeļu mūra strādnieku dzīvojamā ēka, kas arī tagad tiek izmantota kā dzīvojamā ēka. Brūža teritorija šobrīd pamesta, pārbūvētā kādreizējā spirtnīca un 2 sarkanu ķieģeļu skursteņi atrodas bīstamā tehniskā stāvoklī un pilsētas pašvaldībai nav to tālākās attīstības koncepcijas. Sarkano ķieģeļu skursteņi veido pilsētas vertikālo dominantu, tie redzami no Liepājas-Ventspils šosejas un ir pilsētas vēsturiskā silueta sastāvdaļa. Teritorija sadalīta vairākiem īpašniekiem. Upesmuižas apbūve, spirta brūža vēsturiskās ēkas, Ostbakas pusmuiža un bijušā kroga ēka “Saulslejās” veido īpašu 19.gs. Pāvilostas attīstības un būvniecības periodu pilsētas DA daļā. Te dominē smagnējais, laucinieckais jaukts laukakmeņu un sarkanu ķieģeļu apbūves stils ar atturīgiem, arhitektoniski – mākslinieciskās izteiksmes līdzekļiem muižas dzīvojamo ēku fasādēs un no tām ar atšķirīgu pieeju būvēto industriālo būvju arhitektoniskajā risinājumā.

8. Vietējas nozīmes pilsētbūvniecības piemineklis **Pāvilostas pilsētas vēsturiskais centrs** (19.gs. b., 20.gs. s.) Ņemot vērā vēsturiskās apbūves kultūrvēsturisko nozīmību, VKPAI noteikusi tās teritoriju un tā atzīmēta jau iepriekšējā teritorijas plānojumā. Pilsētas ģeogrāfiskā izvietojuma dēļ nav iespējams koriģēt vēsturiskās apbūves robežas un tā ietver – Akmens mola Z daļu Baltijas jūrā, Baltijas jūras krastu no Akmens mola ZR virzienā līdz saskarei ar līnijas turpinājumu paralēlu Smilšu ielai 60 m attālumā tās ZA pusē, līniju A (DA) virzienā paralēli Smilšu ielai 60 m attālumā

tās ZA pusē, līniju D (DR) virzienā paralēli Klusajai ielai 60 m attālumā tās A (DA) pusē, pēdējo taisnvirziena turpinājumu pāri Dzintaru ielai līdz Sakas upes labajam krastam, Sakas upes labais krasts lejup pa straumi līdz Akmens mola Z daļai. Pāvilostas vēsturiskā apbūve veidojusies ap Sakas ostu, bijušā zvejnieku ciema teritorijā, kas sākotnēji bija sadalīt 66 pūrvietās. 19.gs.beigās izveidotā ciema robežās tagad ietilpst vairāk kā gadsimta garumā attīstījušies nozīmīgi kultūras mantojuma elementi:

- Pilsētas struktūra - ar saglabātu dabas pamatni, atklātu ostas teritoriju Sakas upes labajā krastā, ostas infrastruktūru un Z molu, Sakas upes labā krasta ēkām, ielām, laukumiem, kas veido vienotu vēsturiskā centra daļu;
- Arheoloģijas mantojums – Sakas upes labajā krastā atrodas mezolīta laika arheoloģijas piemineklis, Pāvilostas apmetne (Baznīckalns) (valsts aizsardzības Nr.1381) ar postītu, bet vēl joprojām nozīmīgu pieminekļa apjomu un struktūru, arheoloģisko kultūrslāni;
- Arhitektūras mantojums - ietver kopumā ap 300 ēkām, kas vecākas par 50 gadiem. Tās iekļaujas 19.gs. zvejnieku ciemata robežās, kam plānojumu izstrādājis Krievijas senators Pāvils Fjodorovičs Lilienfelds 19.gs. pēdējā ceturksnī (plāna oriģināls Pāvilostas muzejā). No pilsētībūvnieciskā un ainaviskā viedokļa vēsturiskajai apbūvei ir regulārs plānojums, ap taisnstūra laukuma kvartāliem veidojusies un atrodas sagrupēta perimetrāla nesabloķēta apbūve. Vēsturiskās apbūves teritorijā dažādā kvalitātē saglabājušās ēkas no 19.gs.b., 20.gs.s. līdz 20.gs., 40.g. Tās ir 1 vai 1,5 stāvu neliela izmēra taisnstūra koka ēkas, 1 un 2 stāvu ķieģeļu ēkas. Mājas būvētas, tās pielāgojot kāpu reljefam. 20. gs. vairumā ēku notikušas neliela apjoma pārbūves un laikmeta prasībām atbilstoši uzlabojumi, arī ārsienu apmešanas tradīcijas radušās tikai 20. gs 30./40. gados. Kopumā ēkām daudz autentisku arhitektonisku elementu, ievērots savdabīgs piejūras vēsturiskais kolorīts.

Saglabājusies un turpinās žogu celšanas tradīcija pie, ap un starp ēkām. Senākie žogi tradicionāli ap 200 cm augsti, blīvu, vertikālu dēļu klājumā. 20.gs. otrā pusē žogu augstums pakāpeniski samazinājies līdz 165 – 160 cm, vietām pat 120 cm, tie kļuvuši pārredzami un caurredzami, atsedzot kvartālu vidusdaļas apbūvi ar tik īpatnējo sētu veidošanas principu – saimniecības ēkas norobežo tīro pagalmu no saimnieciskā pagalma, tas iedziļināts kvartālā un nav redzams no ielas puses. Vēsturiskās apbūves teritorijā īpašumi pieder pašvaldībai, valstij, reliģiskām organizācijām, privātām fiziskām un juridiskām personām. Ēkas tiek izmantotas galvenokārt kā pastāvīgi apdzīvojamās vienas un vairāku ģimeņu dzīvojamās mājas, kā vasaras mājas, pilsētas infrastruktūras objekti, kulta celtnes. Vēsturiskajā apbūvē augstākās ēkas - ķieģeļu celtnes – luterāņu un baptistu dievnams. Interesanta vēsturiska būve Sakas kreisajā krastā, Dzintaru ielas gala perspektīvē ir bijušais robežapsardzības tornis.

9. Ēka Dzintaru ielā 1, **bijušā Pāvilostas Loču māja ar laivu novietni un Sakas upes krasta bruģi**, pirmā akmens mūra celtnē Pāvilostā, tagad **Pāvilostas novadpētniecības muzejs**. Pamatojoties uz 12.02.1992. g. likuma „ Par kultūras pieminekļu aizsardzību ” 14. pantu, patreiz ir iesniegts priekšlikums piešķirt šim objektam valsts aizsargājamā kultūras pieminekļa statusu.

- Publiskā ārtelpa – to veido E. Šneidera laukums (19.gs. noteikts kā pilsētas tirgus laukums), Piecdesmitgades parks, ar prezidenta Gustava Zemgala 1929.g. stādītu ozolu, Simtgades parks un vēsturiski ar deviņu regulāri, krustām šķērsām izkārtotu



ielu tīklu. Ielu gala perspektīvēs redzams jūras vai upes krasts. Ielu iesegumi – asfalts, dabīgā smilts un smilšains māls, grants, reti izmantots laukakmens bruģis – Dzintaru ielas noslēgumā aiz bijušās Loču mājas upes krastā, E.Šneidera laukumā Nr.10 - bijušajā kalēja mājas pagalmā un Nr.2 Mākslas skolas pagalma iebrauktuvē, kā arī Brīvības ielas Nr. 30. ēkas pagalmā un ielas piemājas daļā.

□ Ģeogrāfiskā izvietojuma kvalitāte - visi zvejnieku ciema, tagad pilsētas vēsturiskās apbūves kultūras mantojuma elementi iekļaujas smilšainā trīsstūrī ar gleznainu kāpu reljefu starp Baltijas jūru un Sakas upi.

Pilsētas vēsturiskajā apbūvē kā nozīmīgi objekti atzīmējami atšķirīgā kvalitātē saglabājušās bijušās zvejnieku koka dzīvojamās mājas, ķieģeļu arhitektūras viena un divu stāvu ēkas. Ar dažādu laikmetu uzslāņojumiem tās uzskatāmas par vērtīgu un saglabājamu pilsētas vēsturisko apbūvi.

Vēsturiskās apbūves ēkām kā kultūras mantojuma objektiem nav valsts juridiskās aizsardzības statusa, tās pakļautas laikmeta sociālo, politisko un ekonomisko faktoru ietekmei. Kultūrvēsturisko ēku un būvju arhitektoniski māksliniecisku būvelementu, vērtīgu vēsturisku konstrukciju, kā arī ēku esošā apjoma saglabāšana ir problemātiska, arī vairāku kritiskā tehniskā stāvoklī esošu vēsturisku ēku turpmākā fiziska saglabāšana ir apdraudēta. Tas izskaidrojams ar ēku īpašnieku finansiāliem apsvērumiem, pielietojuma trūkuma un kultūras mantojuma vērtības neizpratnes dēļ.

### **Kultūrvēsturiskie objekti**

Pāvilostas pilsētā bez valsts aizsargājamiem kultūras pieminekļiem un perspektīviem (plānotiem) valsts aizsargājamiem kultūras pieminekļiem atrodas arī citi kultūrvēsturiski objekti.

**1.Piemīņas akmens deportētajiem** 1941. – 1949. g. Dzintaru ielā 8, kadastra Nr.64130020186, atrodas Simtgades parkā un ir Klusās ielas skatu perspektīves, punkts Sakas upes krastā. Piemīņas akmens ir pilsētas publiskās ārtelpas sastāvdaļa, parka mazā arhitektūras forma, Staļina režīma izsūtīto pilsētnieku atceres vieta. Atrodas pašvaldības īpašumā, piemīņas akmens tiek uzturēts un kopts.

**2.Piemineklis pilsētas simtgadei**, Sakas upes krastā, Dzintaru ielā 8, 1979. uzstādīts Simtgades parkā Sakas upes krastā, atrodas pilsētas pašvaldības īpašumā.

**3. Vēsturisks dzirnakmens** (19.gs.) Dzintaru ielā 8, Simtgades parkā, uzstādīts pilsētas 120 gadu jubilejā 1999.g. Dzirnakmens atvests no Sārcenes dzirnavām Vānē, to dāvājis īpašnieks Arnolds Čube 1978./79.g. Sākotnēji dzirnakmens atradies pilsētas stadionā. Pēc Pāvilostas kultūrvēsturisku vietu kopēja Jāņa Ausmaņa iniciatīvas uzstādīts parkā. Akmens atrodas nelielā kalniņā, labi eksponējas ainavā, ir redzams no abiem Sakas upes krastiem un kopā ar kāpnēm veido parka mazo arhitektūras formu.

**4..Piemineklis bojā gājušajiem zvejniekiem**, 1965. g. Pāvilostas kapsētā. Tas veltīts visu zvejnieku piemiņai, kuru atdusas vieta ir Baltijas jūras dzelme. Pieminekļa nozīmību nosaka pilsētas saistība ar jūrniecību un zvejniecību, bet pati Pāvilostas kapsēta veidojusies 19.gs., līdz ar zvejnieku ciemata attīstību, tajā apglabāti ciemata un pilsētas iedzīvotāji, un kapsētā var izsekot kapu mākslas pieminekļu attīstībai no 19. un 20.gs. Sakas novada domes īpašums Priežu ielā 2, kadastra Nr.64130060098.

**4. Piemīņas akmens Ernestam Šneideram** (1892. –1948.) atrodas E. Šneidera laukumā, uzstādīts par godu skolotājam, sabiedriskam darbiniekam un Pāvilostas ciemata apzaļumošanas pamatlicējam. Laukumā saglabājušies trīs E.Šneidera stādīti

koki, tas atrodas pilsētas pašvaldības īpašumā. Laukuma saglabāšanas un izmantošanas koncepcija nav pilnībā skaidra un nobeigta. Tādēļ ik pa laikam notiek eksperimentāli laukuma vizuālās formēšanas pasākumi.

**5. Bijušā kroga ēka** – vēsturisks objekts “Sauleslejas” Dzintaru ielā 127 a, kadastra Nr. 64130040024, atrodas pie iebraucamā ceļa pilsētā, pretī Upesmuižas parkam. Šāds komplekss uzskatāms par pilsētai nozīmīgu vēsturisko fonu, Pāvilostas tēla veidotāju vietā, kur tiek šķērsota pilsētas robeža– “Vārti uz pilsētu”. Kroga ēka atrodas privātā īpašumā, īpašums šobrīd netiek izmantots un ēkas izmantošanas un saglabāšanas iespēja ir neskaidra. Tā kā bijušā kroga ēkas izmantošana un saglabāšana nākotnē ir neskaidra, objekts jāaizsargā kā Pāvilostas vēsturiska vērtība, kas nodrošinātu ēkas pašreizējā apjoma un esošo vēsturisko būvelementu saglabāšanu. Ņemot vērā ēkas atrašanās vietu, tai jānosaka pilsētai nozīmīga vēsturiskā fona objekta statuss - “Vārti un pilsētu”.

Pašvaldības īpašumā esošās piemiņas vietas ir sakoptas, labā tehniskā stāvoklī, tiek atbilstoši izmantotas, iederas apkārtējā ainavā, to nozīmība un tālākā izmantošana ir skaidra, bet tiem nepieciešama pašvaldības tiesiska aizsardzība. To uzturēšanai un saglabāšanai nav vajadzīgi lieli finansiāli ieguldījumi.

Avots: VKPAI Liepājas rajona inspektore. 01.05.2006.

## 6. Vides kvalitāte- gaiss, ūdens, augsne, atkritumi

Vides kvalitātes atbilstību normām Pāvilostas pilsētā kontrolē atbilstoši dienesti : Vides aizsardzības un reģionālās attīstības ministrijas Liepājas reģionālā vides pārvalde kontrolē gaisa un augsnes kvalitāti, tās atbilstību normām.

Tiek kontrolēti lielākie uzņēmumi, potenciālie piesārņotāji: SIA „N- Stars” un Pašvaldības aģentūra “Pāvilostas komunālais uzņēmums”, kuras pārziņā ir katlu māja. Valsts aģentūra „Sabiedrības veselības aģentūra” Liepājas filiāle divreiz mēnesī veic peldūdens kvalitātes kontroli Baltija jūras Pāvilostas piekrastē- nosaka mikrobioloģiskos un fizikāli ķīmiskos rādītājus, to atbilstību normām.

Nepieciešamības gadījumā tiek veikta ietekmes uz vidi novērtēšanas procedūra, kas nosaka katras darbības potenciālo ietekmi uz vidi, cilvēku veselību un sociālajiem procesiem un iegūst informāciju projekta, vai kādas teritorijas izvērtēšanai.

**Virszemes ūdens** kvalitātes mērījumi tiek veikti Sakā 4.5 km augšup upes grīvas. Novērojumi uzsākti 1974. gadā, paraugu ņemšana tiek veikta 6-10 reizes gadā. Atbilstoši novērojumu programmai tiek veikti skābekļa, pH, elektrovadītspējas, biogēno elementu, naftas produktu, kopējā organiskā skābekļa, bioķīmiskā skābekļa patēriņa un smago metāla koncentrāciju mērījumi. Atsevišķos gados tiek veikta hidrobioloģisko rādītāju kontrole. Pazemes ūdens, augsnes kvalitātes un gaisa kvalitātes novērojumu staciju Pāvilostā un Sakā nav. Tuvākā stacija ir Integrālā monitoringa stacija Rucavā.

Dati ņemti no Latvijas vides, ģeoloģijas un meteoroloģijas aģentūras vēstules 28.07.2006.

Ar **atkritumu** apsaimniekošanu Sakas novadā nodarbojas SIA „EKO Kurzeme”, kura nodrošina sadzīves atkritumu izvešanu vienu reizi nedēļā. Atkritumu savākšana Pāvilostas pilsētā tiek organizēta, SIA „EKO Kurzeme” slēdzot līgumu ar Sakas novada domi, kā arī ar juridiskām un fiziskām personām par atkritumu savākšanu. Atkritumi tiek savākti centralizēti: „jaunajā” pilsētas daļā pie daudzdzīvokļu mājām, pie katras privātmājas ar ko noslēgts līgums, pie iestādēm un uzņēmumiem, kā arī domes pasūtītie lieli konteineri pilsētai- Upesmuižas parkā, pilsētas centrā, pie pilsētas kapiem, vasaras sezonā: pludmales zonas auto stāvlaukumos.

Pilsētas teritorijā pašvaldība pasūta 6 konteinerus 0.770 m<sup>3</sup> un vienu konteineru 0,24 m<sup>3</sup> tilpumā. Papildus atkritumu konteinerus sadzīves atkritumiem SIA „EKO Kurzeme” uzstāda no 1. maija līdz 1. oktobrim, jo vasaras sezonā pilsētu apmeklē daudz tūristu un atpūtnieku.

Privātmājas slēdz individuālus līgumus ar SIA „EKO Kurzeme” par atkritumu izvešanu. No 150 privātmājām, 2006. gada jūlijā mēnesī līgums ir noslēgts 124 mājām. Vidēji mēnesī tiek izvests 127 m<sup>3</sup> atkritumu, 2005. gadā kopā - 1530 m<sup>3</sup>.

Tas ir vidēji 1,23 m<sup>3</sup>/ gadā uz vienu iedzīvotāju. Atkritumu izvešanas izcenojumi biežāk lietotajiem konteineriem, kurus izmanto iedzīvotāji ir 0.24 m<sup>3</sup>- Ls1.43, 0.77 m<sup>3</sup>- Ls 4.60. Patreiz šķirošana netiek veikta, bet nākotnē plānots šķirot atkritumus. Plānots uzstādīt konteineru ar tilpumu 1,1, m<sup>3</sup>, atsevišķi plastmasas atkritumiem. No bīstamajiem atkritumiem vienīgi tiek savāktas baterijas: kastītes ir izvietotas TOP veikalos un vidusskolā. Liela gabarīta atkritumi tiek savākti aptuveni divreiz gadā. Interesenti, kam nepieciešams savākt lieli gabarīta atkritumus, piesakās pašvaldībā un tad tiek pasūtīts SIA „EKO Kurzemes” autotransports.

Dati ņemti no SIA „EKO Kurzeme” 08.07.2006.



2005. gadā Pāvilostas kuģu ostā bija iebraukušas 130 jahtas un 9 zvejas kuģi, no kuriem tika pieņemti sanitārie un balasta ūdeņi. Pašvaldības aģentūra "Pāvilostas komunālais uzņēmums" no ostas izved ap 3,2 m<sup>3</sup> šķidros atkritumus mēnesī. Sausos atkritumus nodod SIA „EKO Kurzeme”. Ostā ir 2m<sup>3</sup> cisterna, kurā tiek uzkrātas eļļas no balasta ūdeņiem. Cisternu periodiski iztukšo SIA „MARTA”, kurai ir bīstamo atkritumu pārvadāšanas atļauja.

Saistošie noteikumi par atkritumu apsaimniekošanu Sakas novadā ir izstrādāti un apstiprināti domes sēdē.

**Gaisa piesārņojuma avoti:**

- stacionārie- apkures iekārtas, rūpniecības uzņēmumi,
- mobilie- autotransports, kuģi,
- gaisa piesārņojuma pārrobežu pārnese.

Viens no gaisa piesārņošanas objektiem ir pašvaldības aģentūra „Pāvilostas komunālais uzņēmums”, kas apsaimnieko centralizētas siltumapgādes sistēmu Pāvilostā. Tās katlu mājas ir viens no diviem piesārņotājiem pilsētā. Tai ir izsniegta C kategorijas piesārņojošās darbības atļauja. 2005. gadā ir izlietotas 663,5 t šķeldas, radītas emisijas: NO<sub>x</sub> - 0,88t, PM<sub>10</sub> – 1,99 t, un CO<sub>2</sub> – 796,20 t ( pēc pārskata par gaisa aizsardzību 2005. gadā).

Otrs piesārņotājs ir SIA „N- Stars” Pāvilostas cehs, kas veic fileju gatavošanu un zivju saldēšanu. Ir saņēmis B kategorijas piesārņojošās darbības atļauju, bet uzņēmuma katlumājai ir piešķirta C kategorijas atļauja. 2005. gadā tas uzrādīja 575 t koksnes sadedzināšanu E-1,0-96-3 markas iekārtā ar nominālo jaudu 0,2 MW, radot emisijas: CO<sub>2</sub> - 690t, CO - 12,9t, PM<sub>10</sub>- 1,615t, NO<sub>x</sub>- 0,49t, kā arī emisijas no saldēšanas iekārtām, NH<sub>4</sub>- 0,25t. Katlumājai nav izplūdes gāzu attīrīšanas iekārtu.

SIA „N- Stars” ražotne ir augstas bīstamības objekts, jo ražošanā izmanto amonjaku ( noteiktais emisijas limits ir 3,5 t gadā ). No kompresora gaisā izdalās amonjaks. Uzņēmumam ir izstrādāts rīcības plāns amonjaka intensīvās noplūdes gadījumā.

Amonjaka intensīva izplūde gaisā var notikt tikai avārijas gadījumā.

## 7. Sociālā infrastruktūra- veselības aizsardzība un sociālā aprūpe

**Veselības aizsardzība.** Pāvilostā darbojas divas ģimenes ārstu privātprakses. No 1993. gada pilsētā strādā dakters J. Kraģis, bet no 1994. gada daktare A. Kalniņa. No 1999. gada abi strādā kā ģimenes ārsti. Pēc 2006. gada datiem dakterim J. Kraģim pacientu skaits ir 1002, bet A. Kalniņai- 802. A. Kalniņa paralēli strādā par ģimenes ārsti Jūrkalnes pagastā.

Tuvākais neatliekamās medicīnas palīdzības punkts atrodas Aizputē ( 37 km). Lielākā daļa Sakas novada iedzīvotāju griežas pēc medicīniskās palīdzības vai speciālistiem Liepājā ( 50 km ).

Pāvilostā nav pieejami zobārsta pakalpojumi, bet pašvaldība iedzīvotājiem organizē transportu zobārsta apmeklēšanai Alsungā. Pāvilostas pilsētā atrodas viena aptieka.

**Sociālā aprūpe.** 2003. gadā spēkā stājās „ Noteikumi par garantēto minimālo ienākumu līmeni un pabalsta apmēru garantētā minimālā ienākuma līmeņa nodrošināšanai ”. Likuma mērķis- iedzīvotāju pamatvajadzību daļēja nodrošināšana, darbaspējīgās personas iesaistot līdzdalības pienākumu pildīšanā. Sociālam darbiniekam jāveicina iedzīvotāju izklūšana no krīzes situācijas. Sociālie darbinieki strādā gan ar ģimenēm ar bērniem, ar atkarībā nonākušajiem, ar bezdarbniekiem, invalīdiem, veciem cilvēkiem un no nosodījuma atbrīvotajām personām.

Sakas novada domē darbojas divi sociālie darbinieki- viens Sakas teritorijā, otrs Pāvilostas pilsētā, astoņi mājas aprūpes darbinieki.

Sociālo pakalpojumu nodrošināšanai no Sakas novada pašvaldības budžeta 2005. gadā tika izdalīti Ls 22 878.-. Izplatītākie sociālo pabalstu veidi ir:

- pabalsts garantētā minimālā ienākuma līmeņa nodrošināšanai, kas 2005. gadā piešķirts 53 iedzīvotājiem,
- pabalsts skolēnu bezmaksas ēdināšanai- 73 bērniem,
- 4 personas uzturas Kazdangas pagasta Valsts finansētajā Liepājas rajona padomes atbalstītajā pansionātā „Rokaiži ”, 4 personas- Pāvilostas aprūpes centrā,
- pabalsts 14 jaundzimušo bērnu ģimenēm,
- pabalsti slimnīcu izdevumiem un medikamentu iegādei.

Sakas novadā ir 2 invalīdi ar īpašām vajadzībām, 11 daudz bērnu ģimenes, 5 ģimenes audzina bērnu- invalīdu, 7 nelabvēlīgas ģimenes un 2 personas, kuras atbrīvotas no brīvības atņemšanas iestādēm.

Sociālā sfērā darbojas NVO „ Cilvēks cilvēkam ”, kuras darbs ir saistīts ar sociālās aprūpes centru „ Pāvilosta ”. Sociālās aprūpes centrā uzturas 40 cilvēki no visas Latvijas ( tikai 3 personas no Sakas novada ). Centrā strādā 18 darbinieki.

Avots: Sakas novada domes sociālais darbinieks. 20.08.2006.

Par drošību Pāvilostā un visā Sakas novadā rūpējas pašvaldības policists. Sakas novada dome ir slēgusi līgumu ar apsardzes firmu SIA „ SPĪDOLA ” par kārtības uzturēšanu novada teritorijā. No Valsts puses par kārtības ievērošanu Pāvilostā ir atbildīgs Liepājas rajona iecirkņa inspektors. Pāvilostā ir pieejami divu apsardzes firmu pakalpojumi SIA „Spīdola ” un SIA „ Falks ”. Noziedzības līmenis Pāvilostā un visā Sakas novadā ir zems, konstatēti atsevišķi zādzību gadījumi.

Sakas novada dome, sadarbībā ar Liepājas VUGD tika panākta vienošanās, kas paredz Pāvilostas pilsētā izvietot VUGD posteni. Pašvaldības ieguldījums ir dienesta telpas, degviela automašīnai un telekomunikāciju apmaksas.



## 8. Izglītība, kultūra, muzejs, mākslinieciskā pašdarbība, sports, bibliotēkas, tūrisms, NVO

### Izglītība

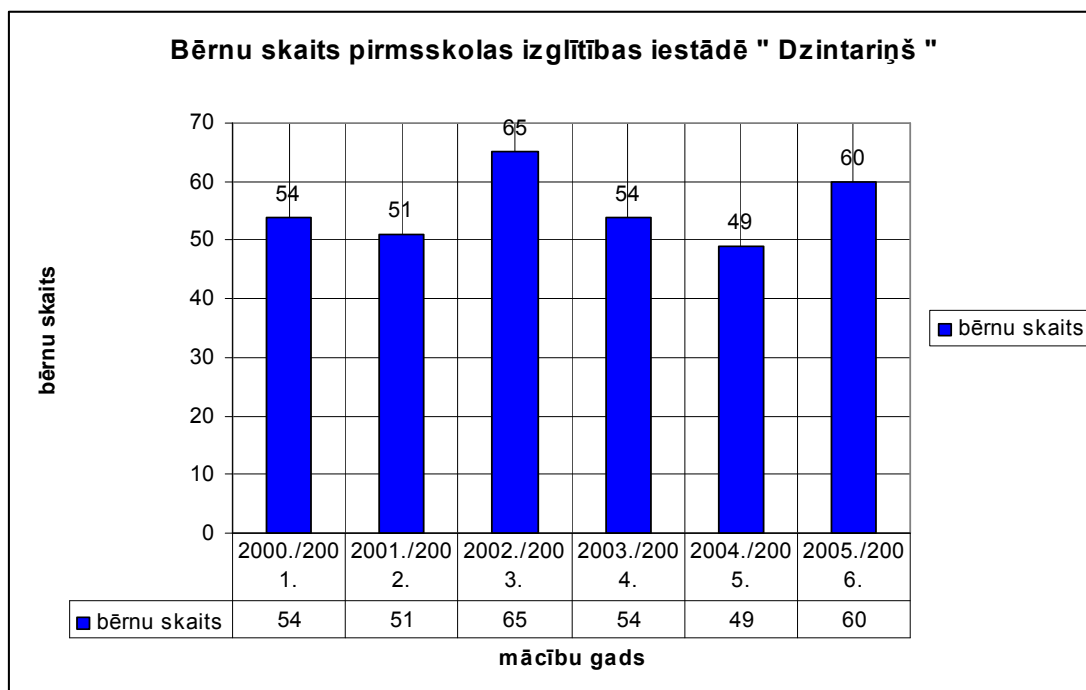
Pāvilostā darbojas sekojošas izglītības iestādes: Pirmsskolas izglītības iestāde „Dzintariņš”, Pāvilostas vidusskola, Pāvilostas mūzikas skola, Pāvilostas mākslas skola

### Pirmsskolas vecuma izglītības iestāde „Dzintariņš”

Sakas novadā darbojas viena pirmsskolas izglītības iestāde, kas atrodas Stadionā ielā 6. Pirmsskolas izglītības iestādē darbojas trīs dažāda vecuma grupiņas, strādā 15 darbinieki.

### Pirmsskolas izglītības iestādes „Dzintariņš” audzēkņu skaits

9. attēls



Avots: Pāvilostas pirmsskolas izglītības iestāde 15.07.2006.

**Pirmsskolas izglītības iestādes ēkā darbojas arī dienas atbalsta centrs ģimenēm „KRAMS”.** Centrs taps 2002. gadā ar Dānijas un Kanādas vēstniecības atbalstu. Dienas centrā darbojas Sakas novada domes bāriņtiesas darbinieki un locekļi. Centru vidēji apmeklē ap 20 bērnu dienā.

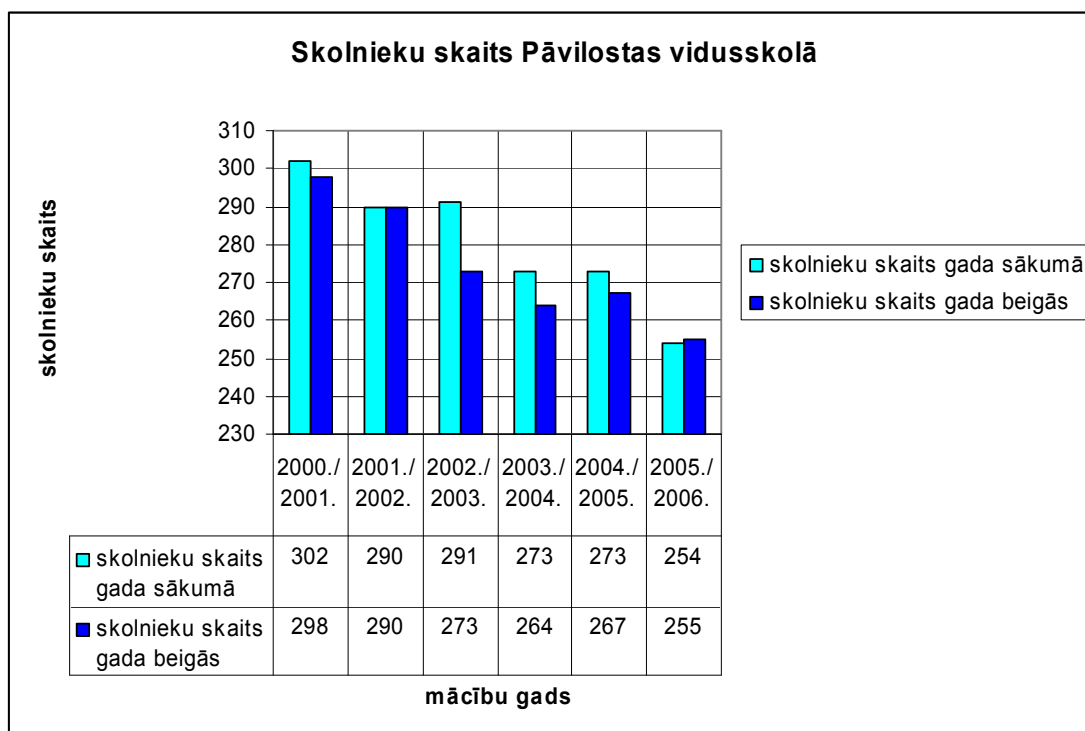
### Vispārizglītojošā skolā

Kopš 1990. gada Pāvilostā ir vidusskola, kurā mācās ne tikai Pāvilostas, bet arī Sakas novada bērni. Pāvilostas vidusskolā strādā 30 pedagogi. Pāvilostas vidusskolā darbojas 14 ārpusstundu pulciņi: vizuālā māksla, keramika, dzintara apstrāde, vieglatlētika, tautas dejas, rokdarbu pulciņš, kristīgā ētika u.c.



## Pāvilostas vidusskolas audzēkņu skaits

10. attēls



Avots: Pāvilostas pilsētas vidusskola 29.06.2006.

5.tabula

| Mācību gads   | Audzēkņu skaits gada sākumā | Audzēkņu skaits gada beigās |
|---------------|-----------------------------|-----------------------------|
| 2000./ 2001.g | 302                         | 298                         |
| 2001./2002.g. | 290                         | 290                         |
| 2002./2003.g. | 291                         | 273                         |
| 2003./2004.g. | 273                         | 264                         |
| 2004./2005.g. | 273                         | 267                         |
| 2005./2006.g. | 254                         | 255                         |

Avots: Pāvilostas pilsētas vidusskola 29.06.2006.

Novada bērni mācās Pāvilostas vidusskolā, kā arī pāvilostnieku bērni apmeklē citas skolas: Lažas pagastā, Liepājā, Kuldīgā, Aizputē.

## Informācija par izglītības iestāžu audzēkņu skaitu no citām pašvaldībām

6. tabula

| Mācību gads   | Pāvilosta | Saka | Liepāja | Kuldīga | Aizpute | Grobiņa | Cīrava | Laža | Jūrkalne |
|---------------|-----------|------|---------|---------|---------|---------|--------|------|----------|
| 2001./2002.g. | 221       | 63   | 1       | 2       | 1       | -       | 2      | -    | -        |
| 2002./2003.g. | 212       | 71   | 2       | 2       | 2       | -       | 2      | -    | -        |
| 2003./2004.g. | 193       | 69   | 4       | 1       | 1       | -       | 1      | 3    | 1        |
| 2004./2005.g. | 197       | 71   | 1       | 1       | -       | 1       | 1      | -    | 1        |
| 2005./2006.g. | 178       | 70   | 1       | 1       | -       | 1       | 1      | -    | 2        |

Avots: Pāvilostas pilsētas vidusskola 29.06.2006.

### Pāvilostas mākslas skola

Kopš 1993. gada Pāvilostā darbojas mākslas skola, kurā mākslas pamatus apgūst bērni no Pāvilostas, Sakas un Vērgales pagasta. Skolai ir mācību grupa Vērgalē, kurā mācās mazāko klašu skolēni. Kopumā skolā 2005./ 2006. māc. g. mācījās 60 audzēkņi un strādā seši pasniedzēji.

Skolas pasniedzēji un audzēkņi aktīvi piedalās dažādos starptautiskos festivālos, kā arī jau 11. gadu rīko starptautisko Smilšu svētku festivālu „Zelta smilšu grauds”.

### Pāvilostas mūzikas skola

Pāvilostas mūzikas skola darbojas no 1978. gada, kā Alsungas mūzikas skolas filiāle, bet no 1991. gada kā patstāvīga mūzikas skola. Mūzikas skolā mācās bērni no Pāvilostas, Sakas, Jūrkalnes un Vērgales pagastiem. Skolā var apgūt klavierspēli, vijoles, akordeona spēli, pūšamos instrumentus. Skolā 2005./ 2006. gadā mācījās 53 audzēkņi. Bērnu skolā māca 9 pedagogi. Vasarās, kopš 1998. gada tiek organizēta un no KKF atbalstīta Liepājas rajona mūzikas skolu pūtēju orķestru nometne „SPLEISE”, kas notiek Pāvilostas mūzikas skolā.

### Kultūra

Pāvilostas pilsētā kultūras nams atrodas uz Valsts nozīmes arheoloģijas pieminekļa-Baznīckalna, kur ir atradusies akmens laikmeta apmetne. Baznīckalns atrodas Valsts kultūras aizsardzības pieminekļu sarakstā. Pāvilostas kultūras namu atklāj 1948. gada 1. maijā, bijušajā Brāļu draudzes namā, kas pārbūvēts kultūras nama vajadzībām. 1965. gadā z/k „Dzintarjūra” apmaksā un veic kultūras nama piebūvju celtniecību un kino aparatūras novietošanas telpu. 2006. gada nogalē ir saņemts finansējums no VIP (Valsts investīciju programmas) kultūras nama telpu renovācijai. Patreiz kultūras namam ir veikts lielās zāles, foajē un garderobes telpu kosmētiskais remonts, kā arī pilnībā sakārtotas tualetu telpas, elektrības instalācijas nomaiņa, ugunsdrošības signalizācijas uzstādīšana.





Lai gan summa nebija pietiekoša, lai veiktu pilnībā visas ēkas remontu, tomēr paveikts ir ļoti daudz un tas ir stimulējis iesāktos remontdarbus turpināt tālāk, kā arī attīstīt novada kultūra dzīvi augstākā kvalitātē. Vēl ir paredzēta kultūras nama jumta rekonstrukcija un fasādes siltināšana.

Kultūras nama darbību nodrošina kultūras nama vadītāja, kurinātājs- strādnieks, tehniskais darbinieks un pieci pulciņu vadītāji.

Kultūras namā regulāri tiek organizēti dažādi tematiskie pasākumi, izstādes, koncerti, skolas izlaidumu, jubilejas sarīkojumu, teātra un kino izrādes.

Pāvilostas kultūras namā darbojas sekojoši **pašdarbības kolektīvi**:

- sieviešu koris,
- vidējās paaudzes deju kolektīvs,
- VIA „Piemare”,
- Bērnu ansamblis „Burbulīši”, trīs vecuma grupas,
- Dramatiskais kolektīvs bērniem un jauniešiem,
- Jauniešu ansamblis „Sunrise”,
- Divi dažāda vecuma bērnu deju kolektīvi.

Kopumā dažādos kolektīvos iesaistīti 175 pašdarbnieki.

Pāvilostā darbojas dažādas **interesešu** grupas:

- Daiļdārziņu interesešu kopa „Sārtene”, darbojas jau 20 gadus,
- Floristu interesešu kopa „Āķgalnieces”, darbojas jau 10 gadus.

Pāvilostas kultūras nams, sadarbībā ar dažādām pašvaldības iestādēm, rīko vērienīgus vasaras kultūras pasākumus:

- Pāvilostas pilsētas svētki, katru gadu maija beigās,
- Zvejnieku, jeb Jūras svētki, jūlija otrajā sestdienā,
- Pāvilostas mākslas skolas organizētie starptautiskie smilšu svētki „Zelta smilšu grauds”, jūlija pēdējā sestdienā,
- Vējdēlistu sacensības, augusta otrajā nedēļā,
- Senās uguns nakts pasākums, augusta pēdējā sestdienā.

Pāvilostā iznāk **novada avīze „Pāvilostas Sakas Ziņas”** reiz mēnesī pēc domes sēdes. Tā tiek izdota 350 eksemplāros un tās cena ir 0.10 Ls. Novada iedzīvotāji avīzi var iegādāties Domē, veikalos, TIC, bibliotēkās.

## Muzejs

Pāvilostas muzejs atrodas 1879. gada celtajā pirmajā Pāvilostas mūra mājā, kas būvēta ostas loču dienesta vajadzībām. Pāvilostas novadpētniecības muzejs dibināts 1991. gada 1. janvārī. Durvis apmeklētājiem tas vērā 1992. gada 17. novembrī.

Muzeja pirmsākumi Pāvilostā jau atrodami 20. gs. 20.-30. gados, kad unikālus un novada vēsturi raksturojošus eksponātus varēja aplūkot skolotāja Ernesta Šneidera izveidotajā skolas muzejā. No skolas muzeja eksponātiem vairs saglabājušies iežu paraugi un skolotāja E.Šneidera sarakstītās hronikas par Sakas un Pāvilostas vēsturi.

Padomju laikā Pāvilostas skolā skolotājas Oridas Grinbergas vadībā darbojās novadpētniecības pulciņš, kas pētīja un apkopoja Pāvilostas iestāžu vēsturi, izzināja vēsturiskos notikumus. Liela daļa no šiem materiāliem glabājas muzeja krājumā.

1979. gadā, atzīmējot, Pāvilostas simtgadi, kultūras namā rīkoja izstādi, kas atspoguļoja Pāvilostas vēsturi. Redzot šo bagāto materiālu klāstu un unikālos eksponātus, radās doma Pāvilostā izveidot muzeju.

Muzeja pirmā direktore bija Orida Grinberga, kura iekārtoja un vadīja muzeju no 1991. – 1994. gadam.

Šobrīd 2006. gada 1. janvārī muzeja krātuvēs glabājas 8007 priekšmeti. Muzeja ekspozīcijās “Sakas novada senatne”, “Pāvilostas dibināšana un kuģniecības attīstība”, “Pāvilosta un Sakas pagasts 1918.- 1940. g.” var apskatīt 1354 priekšmetus. Muzejam 2003. gada 1. oktobrī izsniegta muzeja akreditācijas apliecība, kā apliecinājums valsts atzīta muzeja darbībai. Muzejam 2005. gadā ir izremontēta izstāšu zāle.

## Sports

2006. gada sākumā Pāvilostā tika atklāta jauna sporta halle, kas tika uzbūvēta ar VIP līdzfinansējumu. Sporta halle atrodas sporta zāle un treniņzāle. Līdz ar sporta zāles atklāšanu, strauji uzlabojušies Pāvilostas komandu rezultāti rajona sacensībās. Sporta zāli vasaras sezonā izmanto dažādas treniņnometnes, 2006. gadā notika republikas mēroga sporta sacensības sporta veterāniem.

Sakas novada domē darbojas sporta organizators, kas organizē sporta dzīvi novadā. Sakas novada komandas aktīvi piedalās Liepājas rajona rīkotajās sporta sacensībās un pasākumos. Pāvilostā darbojas sekojošas pieaugušo sporta komandas: sievietēm-volejbolā, vīriešiem- volejbolā, basketbolā, futbolā, minifutbolā, rokas bumbā.

Pāvilostas vidusskolā darbojas jaunsargi, kas veiksmīgi startē republikas sacensībās.

2006. gada nogalē saņemts finansējums no VIP Pāvilostas stadiona renovācijai. Stadions atrodas jaunajā pilsētas daļā.

## Tūrisms

Nemot vērā novada izdevīgo ģeogrāfisko stāvokli: 32 km Baltijas jūras robeža, liels mežu īpatsvars novadā, Sakas, Tebras un Durbes upes, daudzi kultūrvēsturiskie objekti, tas viss nosaka novada orientāciju uz tūrismu, kā vienu no novada attīstības perspektīvām. Pāvilostā TIC, kā struktūra pie novadpētniecības muzeja pastāv no 1995. gada. Pāvilostas TIC kā atsevišķa iestāde tika dibināta 2005.gada 21. oktobrī ar mērķi veicināt Pāvilostas un Sakas novada tūrisma koordināciju, attīstību un nodrošināt par tā pasākumiem un pakalpojumiem pilnvērtīgu informāciju. TIC ēka ir būvēta ar Valsts reģionālās attīstības aģentūras līdzfinansējumu un šajā ēkā vēl ir izvietota Pāvilostas autoosta, publiskais interneta pieejas punkts un publiskā tualete.

Centrā strādā tā vadītāja un divi dežuranti, bet vasaras sezonā tiek pieņemti darbā divi skolnieki. Centrā ir pieejams publiskais internets, šeit tūristi var saņemt informāciju par naktsmājām, apskates objektiem u.c. Informācija tiek izplatīta caur TIC, sniedzot informāciju apmeklētājiem, atbildot uz telefona zvaniem, e-pastiem, kā arī izplatot informatīvos materiālus citiem Latvijas TICiem, un piedaloties dažādās izstādēs (atsevišķi vai kā Liepājas TIB sastāvdaļa). Par novadu ir izdoti bukleti "Liepājas novads Sakas pagasts", „Pāvilosta”, „Pāvilosta, Sakas novads”.

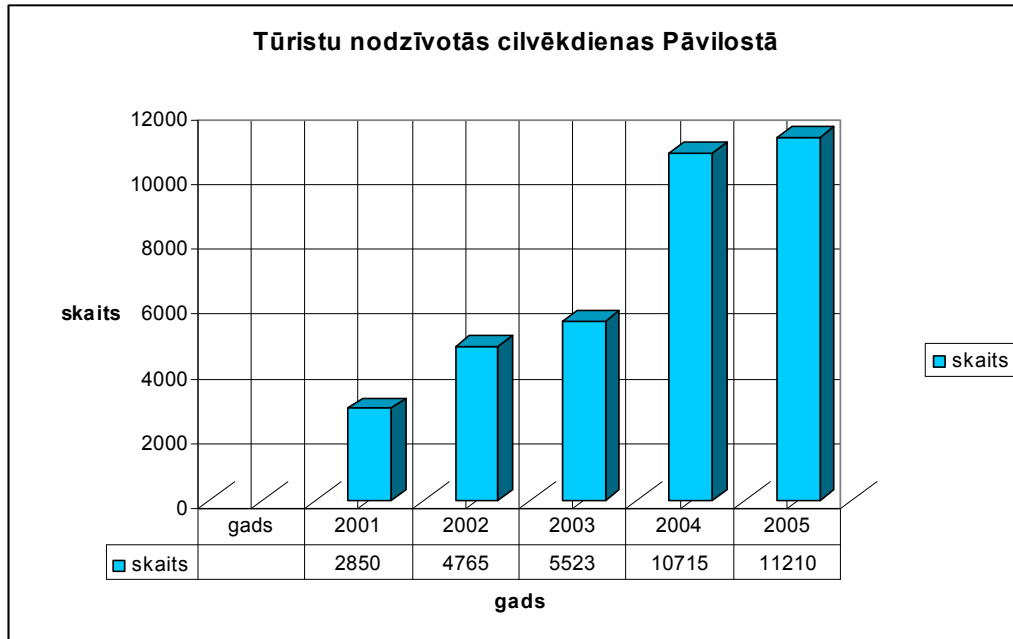
Pāvilostai ir sava mājas lapa [www.pavilosta.lv](http://www.pavilosta.lv), kas patreiz strādā vairāk uz tūristiem un pilsētas viesiem, bet nākotnē plānots mājas lapu pilnveidot un izvietot arī domes informāciju un svarīgāko informāciju vietējiem iedzīvotājiem.

Tūrisma plūsmas organizēšanai pilsētā un novadā dažādās vietās ir izveidotas un izvietotas jaunas norādes zīmes, novada un pilsētas kartes.

Pāvilostā 2006. gadā darbojas 20 viesu mājas un ir tendence šim skaitlim katru gadu palielināties. Sakas novada dome viesu māju īpašniekiem rīko apmācības, pieredzes apmaiņas braucienus un pieredzes apmaiņas pasākumus. 2006. gadā ir izstrādāta Sakas novada tūrisma attīstības stratēģija 2006.- 2016. gadam.

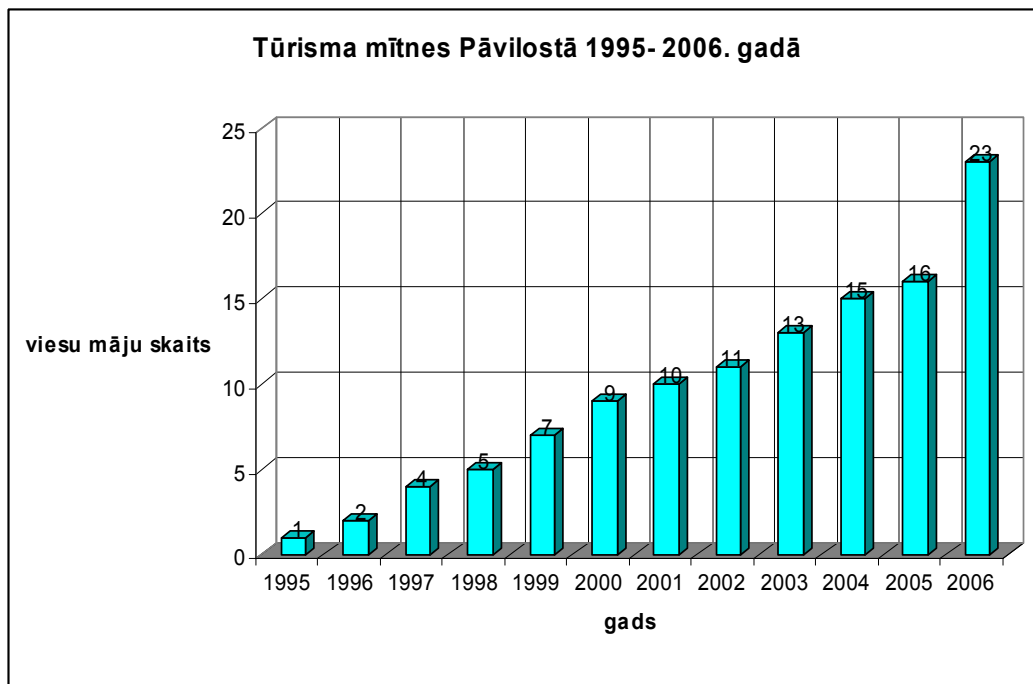
Par tūristu skaita un naktsmītņu pieaugumu Pāvilostā pēdējos piecos gados liecina Pāvilostas TIC apkopotie dati.

11. attēls



Avots: Pāvilostas TIC 29.06.2006.

12.attēls



Avots: Pāvilostas TIC 29.06.2006.

Pēdējos gados ir vērojams viesu māju pieaugums un tūristu skaita pieaugums. 2006. gadā 23 tūrisma mītnes vienlaicīgi var uzņemt ap 380 tūristu. Bez viesu mājām Pāvilostā ir viens **kempings**, Ostmalas ielā 4, četras istabas, kopā 10 guļvietas, duša, WC un divi labiekārtoti **telšu laukumi** pie jūras:

- telšu laukums Kalna ielā 47, līdz Jūrai 30 metri, 80 telšu vietas, divas labiekārtotas ugunsкура vietas ar malku, sausās tualetes, informācijas stends,
- telšu laukums Jūras ielā 2<sup>a</sup>, līdz jūrai 50 metri, 15- 20 telšu vietas, labiekārtota ugunsкура vieta, sausā tualete, informācijas stends.

Tūristu pieplūduma pamatā ir pamazām sakārtotā infrastruktūra, asfaltēti autoceļi, katru gadu palielinās viesu māju skaits un to kvalitātes līmenis, pieaug to atpūtnieku skaits, kas nodarbojas ar jūras sporta veidiem: jahtu tūrismu, vējdēļu sportu, ūdenslīdēji, kaitotāji ( pūķu laišana ). Vasaras sezonā tiek rīkoti daudzi kultūras, atpūtas pasākumi un starptautiskas vējdēļu sacensības.

Pēc Pāvilostas TIC ziņām par tūristu plūsmu, var secināt, ka to skaits katru gadu pieaug. Diemžēl tūristu apkalpošanai ir sezonāls raksturs, ko iespaido laika apstākļi.

7. tabula

| Gads  | Viesu māju skaits Pāvilostā | Tūrisma nodarbināto cilvēku skaits | Tūristu skaits | Nodzīvoto dienu skaits |
|-------|-----------------------------|------------------------------------|----------------|------------------------|
| 1998. | 5                           | 9                                  | 283            | 424                    |
| 1999. | 7                           | 15                                 | 324            | 578                    |
| 2000. | 9                           | 18                                 | 551            | 2198                   |
| 2001. | 10                          | 21                                 | 918            | 3136                   |
| 2002. | 10                          | 23                                 | 885            | 4765                   |
| 2003. | 11                          | 25                                 | 1608           | 5166                   |
| 2004. | 15                          | 29                                 | 4095           | 6278                   |
| 2005. | 16                          | 38                                 | 4851           | 7324                   |

Avots: Pāvilostas TIC 29.06.2006.

No TIC statistikas var secināt, ka lielākā apmeklētāju plūsma 2004. un 2005. gadā ir bijusi no Latvijas ( pārsvarā Rīgas).

**2004. gadā** seko valstis:

- Vācija 122, - Somija 50, - Lietuva 33, - Lielbritānija- 32, Zviedrija 15, - Igaunija-14, un pārējās valstis,

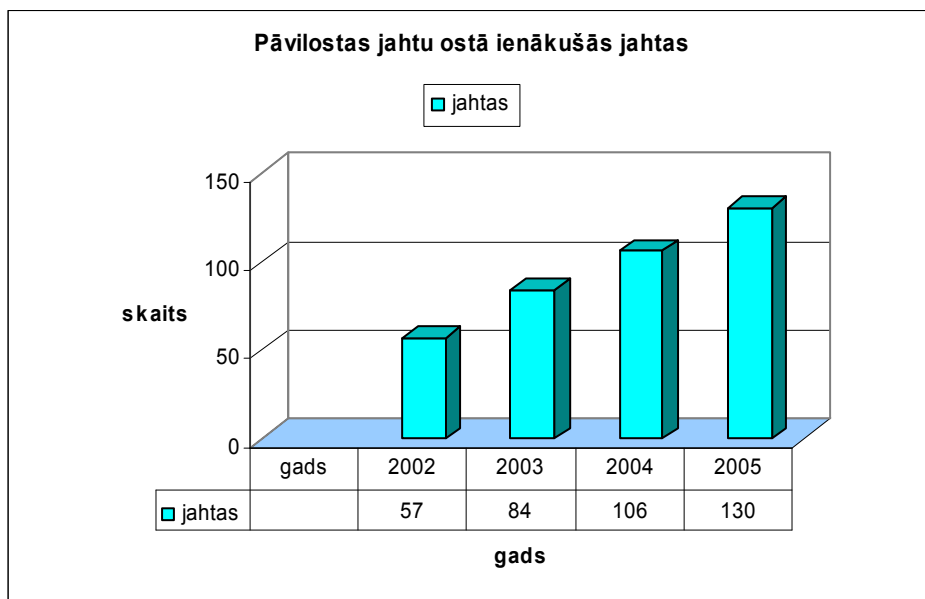
**2005. gadā** seko valstis:

- Vācija 526, - ASV 244, - Zviedrija 110, - Lielbritānija 52, - Krievija 16, - Polija 12, - Igaunija, Portugāle 10 un pārējās valstis.

Dati varētu būt neprecīzi, jo viena daļa tūristu ieceļo ar savām jahtām. Šie tūristu ne visi ir apzināti un šie dati nav pilnībā reģistrēti. Ir arī tūristi, kas pilsētā pavada vienu dienu, vai apmeklē savus radus, draugus. Arī šie dati oficiāli neparādās statistikā.

Par **jahtu tūrisma** pieaugumu liecina sekojoši Pāvilostas ostas dati:

13. attēls



Avots: Pāvilostas osta 04.06.2006.

Valstis, no kurām ierodas jahtas: Vācija, Zviedrija, Somija, Dānija, Norvēģija, Polija, Krievija u.c.

Vasaras sezonā Pāvilostu iecienījuši sērfoņtāji, jeb vējdēlisti, pārsvarā no Rīgas. Daudzi sērfoņtāji Pāvilostā ir iegādājušies īpašumus. Vasarā aktīvi sērfo un rīko seminārus, kluba čempionātu sērfošanā „Vindsērfoņa kluba 360” biedri.

### **Bibliotēkas**

Sakas novadā kopumā darbojas piecas bibliotēkas. Kopš 2005. gadā centrālā bibliotēka atrodas jaunās telpās- Pāvilostā, Sakas novada domes ēkas otrajā stāvā. Trīs no minētajām bibliotēkām atrodas Sakas novadā: Sakā, Ulmalē un Rīvās. Bibliotēka atrodas arī Pāvilostas vidusskolā. Pāvilostas bibliotēka ir centrālā bibliotēka, kas koordinē visu pārējo bibliotēku darbu novadā. Pāvilostas bibliotēkā ir ap 500 lasītājiem, no kuriem 65 studenti, 193 skolnieki, 125 pensionāri. Bibliotēkā strādā tās vadītāja, bibliotekāre un tehniskais darbinieks. Bibliotēka bez tiešajiem pienākumiem kalpo kā izglītības un kultūras centrs novadā, veido dažādas tematiskās pēcpusdienas un izglītojošus pasākumus. Projekta „Iemācies, sameklē, pielieto” ietvaros 2005. gadā, ko finansēja Valsts aģentūra „Kultūras informāciju sistēmas” Pāvilostas bibliotēka saņēma divus jaunus datorus. Patreiz bibliotēka ir saņēmusi četrus jaunus publiskās pieejas datorus, kas pilnībā tiek noslogoti. Pāvilostas bibliotēka regulāri piedalās dažādos KKF mērķprogrammas projektos: „Jaunu grāmatu un citu izdevumu iegāde publiskajām bibliotēkām”, „Lasīšanas veicināšana un bibliotēku pakalpojumu bērniem attīstīšana”- Bērnu žūrija.



## NVO un interešu kopas

Pāvilostā ir nodibinātas dažādas NVO un interešu kopas, no kurām daudzas nav oficiāli pierēģistrējušas vai pārreģistrējušas savu darbību. Pāvilostā darbojas sekojošas nevalstiskas organizācijas: Sakas novada atklātais sabiedriskais fonds „Sakas novada pensionāru nodibinājums”, nodibinājums – fonds „Cilvēks cilvēkam”, vides organizācijas, kas darbojas zem VAK ( Vides Aizsardzības klubs ) : Pāvilostas nodaļa „ Dzintarjūra ” un NVO „Sakas novada dabas fonds”, interešu kopas: floristikas interešu kopa „Āķgalnieces” un daiļdārznieku kopa „Sārtene”.

Ir pārstāvētas vairākas reliģiskās konfesijas ar sekojošām draudzēm: luterāņu draudzē reģistrēti 95 locekļi, katoļu – 25, bet baptistu – 18. Pie draudzēm darbojas Svētdienas skolas.

NVO, interešu grupas un draudzes veic aktīvu darbību, piedalās un organizē dažādas novada aktivitātes, realizē projektus.

## 10. Inženiertehniskā infrastruktūra- ceļu tīkls, ūdens un kanalizācija, siltums, citas komunikācijas ( sakari, elektrība )

### Ceļi, ielas

Sakas novadā nav starptautiskas kategorijas autoceļu.

Pāvilostas pilsētas austrumu robeža saskaras ar 1. šķiras III kategorijas Valsts nozīmes autoceļu P-111 Ventspils ( Leči ) – Grobiņa. Tas ir divu joslu autoceļš ar 100 % asfaltbetona segumu. Satiksmes intensitāte pēc Latvijas Autoceļu direkcijas datiem ir 472 automašīnas diennaktī, tai skaitā 12 % kravas automašīnas. Līdz ar prāmju satiksmes palielināšanos no Ventspils ostas, ir tendence transporta kustības pieaugumam, īpaši kravas transportam.

Otrās šķiras autoceļi novadā ir sekojoši:

V1186 Labrags – Rīva - Sarkanvalks

V1187 Pievadceļš Pāvilostai

V1199 Aizpute - Saka

Sakas novadā valsts autoceļu ar melno segumu īpatsvars ir ļoti zems. Lielākā daļa no tiem ir grantēti. Koplietošanas ceļus Sakas pagastā apsaimnieko pašvaldība un valsts. Kopējais ceļu garums, summējot valsts ceļus un pašvaldībai piederošus ceļus ir ap 119 km, no kuriem 75 km valsts un 44 km ir pašvaldības ceļi.

Cauri pilsētai no autoceļa Ventspils- Grobiņa, līdz jūras ostai ved pilsētas galvenā iela- Dzintara iela. Visā 3.5 km garumā tai ir divas joslas ar asfalta segumu.

Kā rajona nozīmes ielas kalpo:

- Brīvības iela pilsētas vēsturiskajā rajonā,
- Grantēts ceļš bijušā dzelzceļa uzbēruma vietā, jaunajā rajonā,
- Bērzu iela un Cīruļu iela no ostas līdz slimnīcai, Sakas upes kreisajā krastā.

Visas rajona nozīmes ielas ir ar grants segumu, izņemot Bērzu ielas posmu no ostas līdz tiltam, kuram ir asfalta segums.

Braucamo daļu platums no 3- 7 m. Pārējās pilsētas ielas kalpo kā dzīvojamās ielas un piebraucamie ceļi. Dzīvojamās ielās attālums starp apbūvi 15- 16 m vēsturiskajā rajonā, 25- 30 m jaunajā rajonā. Visām dzīvojamām ielām ir grants segums.

Pāvilostas pilsēta ir tikai viens tilts, būvēts 1964. gadā, pāri Sakas upei, kas paredzēts autosatiksmēi.



Upesmuižas parkā atrodas kājāmgājēju tiltiņš, kas ved no Upesmuižas parka uz veco ļaužu namu Sakas upes otrā krastā.

Kā galvenās satiksmes problēmas pilsētā ir :

- visa transporta kustība pilsētā, tai skaitā tranzīta kravu transporta kustība saistīta ar pilsētas galveno ielu- Dzintaru ielu, kura šķērso dzīvojamās teritorijas un pilsētas centru,
- pieklūšana jūras ostai iespējama tikai pa vienīgo tiltu pāri Sakas upei pilsētas centrā,
- Transporta negatīvā ietekme uz aizsargājamām teritorijām, tai skaitā uz kāpu zonu, vēsturiskās apbūves rajonu un Upesmuižas parku.

Ielu skaits- **54**,

Kopējais garums **36 km**,

Sadalījums pēc ielas seguma materiāla: asfaltētas ielas- **3,8 km**

Kustības intensitāte ceļa posmā no Pāvilostas iebraucamā ceļa līdz Pāvilostas centram 2005. gadā, pēc VAS „Latvijas Valsts ceļi” Kurzemes reģiona Liepājas nodaļas datiem: gada vidējā diennakts intensitāte **849** automašīnas, tai skaitā kravas transports **13 %**.

### **Autobusu maršrutu tīkli**

Rajona robežās pasažieru pārvadājumus ar autobusiem 2006.gadā nodrošina trīs pārvadātāji. Autobusu tālsatiksmi nodrošina a/s „Liepājas autobusu parks”, SIA „Ventspils reiss” un SIA „Duals”.

Pāvilostas pilsētas iedzīvotājiem pieejami sabiedriskā transporta maršruti sadalāmi šādos nosacītos virzienos:

#### **➤ Liepājas virziens**

Šajā virzienā sabiedriskās satiksmes autobusi no Pāvilostas kursē trīs reizes dienā ( plkst. 8<sup>00</sup>, 16<sup>00</sup>, 17<sup>00</sup> )

Uz Liepāju Pāvilostas pilsētas iedzīvotājiem ir iespējams nokļūt arī braucot ar mikroautobusiem, kas no Pāvilostas kursē četras reizes dienā maršrutā Liepāja-Pāvilosta ( plkst. 9<sup>00</sup>, 12<sup>00</sup>, 14<sup>00</sup>, 19<sup>30</sup> ) un SIA „ Ventspils reiss ” mikroautobusi kursē Liepājas virzienā divas reizes ( plkst. 6<sup>37</sup>, 18<sup>47</sup> ).

Vienu reizi nedēļa – piektdienās no Pāvilostas ( plkst. 9<sup>00</sup>, 17<sup>00</sup> ) sabiedriskā transporta autobusi kursē maršrutā Liepāja- Rīva.

#### **➤ Ventspils virziens**

Ventspils virzienā sabiedriskā transporta autobusi kursē divas reizes dienā ( plkst. 8<sup>00</sup>, 19<sup>00</sup> )

SIA „ Ventspils reiss ” mikroautobusi kursē Ventspils virzienā divas reizes ( plkst. 12.<sup>45</sup>, 20.<sup>53</sup> )

Pašvaldībai piederoši divi autobusi pārvadā skolniekus uz un no mācībām Pāvilostas vidusskolā. Šos autobusus izmanto arī novada iedzīvotāji.

Labā satiksme Pāvilostai ir ar Liepāju un Ventspili, bet nav iespējas bez pārsēšanās nokļūt Rīgā. Kopš deviņdesmito gadu sākuma ir pārtrūkusi arī satiksme Aizputes un Kuldīgas virzienā. Līdz ar to Pāvilostas iedzīvotājiem, izmantojot sabiedrisko transportu, nav iespējas nokļūt Rīgā, Aizputē, Kuldīgā un Alsungā. Patreiz esošā satiksme pilnībā neapmierina iedzīvotāju vajadzības, jo sakarā ar



vilciena atklāšanu no Liepājas un Rīgu, daudzi pāvilostnieki vēlas paspēt no rīta uz šo vilcienu, kā arī vakarā no vilciena atgriezties Pāvilostā. Liels pārtraukums ir no 13.00-16.00 Liepājā, kad nav neviena satiksmes līdzekļa uz Pāvilostu, bet daudzi šai laikā vēlas nokļūt mājās. Vecākie pilsētas iedzīvotāji vēlas, lai rīta pusē kāds satiksmes līdzeklis ietu pa Grīzupes ielu gar Liepājas slimnīcu, lai bez pārsēšanās varētu apmeklēt ārstus. Patreiz visi transporta līdzekļi iet caur Grobiņas pilsētu.

### Dzelzceļa satiksme, lidosta

Sakas novadu šķērso Liepājas – Ventspils dzelzceļa līnija, pa kuru nenotiek ne pasažieru, ne kravu pārvadājumi. Dzelzceļa līnija tika likvidēta 1997.gada jūlijā. Tuvākā dzelzceļa satiksme ir Liepājā, kur ir iespēja ar vilcienu nokļūt Rīgā. Tuvākā lidosta atrodas Liepājā.

### Ūdens un kanalizācija

Pāvilostas pilsētas ūdensapgādi pārsvarā nodrošina **Gaujas ( $D_3gj$ )** ūdens horizonts, kas sastāv no smilšakmeņiem ar mālu un aleirolītu starpslāņiem. Pāvilostas teritorijā horizonts iegūļ 61-82 m dziļumā, maksimālo dziļumu sasniedzot pētāmās teritorijas centrālajā daļā Sakas upes kreisajā krastā. Horizonta augšējās daļas (Augšgaujas slāņu) biezums ir nepilnīgs – no 1-2 līdz 10,7 m, apakšējai daļai (Apakšgaujas slāņiem,  $D_3gj'$ ) ir pilns biezums – līdz 59,6 m. Smilšakmeņi veido līdz 70% griezuma, to atsevišķu slāņu biezums sasniedz 15 m. Aleirolīti un māli parasti iegūļ griezuma augšējā daļā un to starpslāņu biezums sasniedz 10 m.

$D_3gj$  horizonts satur spiedienūdeņus, kuru līmeņi, atkarībā no reljefa, atrodas +3-(-10) m dziļumā (abs.atzīme 0-6 m). Pazemes ūdens plūsmas virziens ir uz jūru. Ūdensapgādes urbumu debiti Pāvilostā un tai piegulošajā teritorijā svārstās no 2 līdz 11,2 l/sek., īpatnējie debiti – no 0,3 līdz 2,0 l/sek. Daudzos gadījumos pie debitiem 4-5 l/sek. novērojama urbumu smilšošana.

Horizonts satur saldūdeņus ar mineralizāciju 0,28-0,37 g/l, kas pēc ķīmiskā sastāva pieder hidroģēnkarbonātu magnija-kalcija vai kalcija-magnija tipam, ir vidēji cieti (3,9-5,7 mmol/l) un atbilst dzeramā ūdens standartam, izņemot paaugstināto dzelzs saturu.

Gaujas horizonta artēziskie ūdeņi ir bakterioloģiski un ķīmiski tīri. Tie neatbilst dzeramā ūdens kvalitātes prasībām tikai ar savu dzelzs saturu. Tāpēc ir nepieciešama ūdens atdzelžošana. Tā kā artēziskajos ūdeņos izšķīdušais dzelzs atrodas divvērtīgās dzelzs jonu formā, tad ūdens atdzelžošanu var nodrošināt, izmantojot samērā vienkāršo aerācijas metodi.

Pēc ūdens paraugu analīžu datiem artēziskais ūdens ir vāji agresīvs attiecībā uz dzelzs caurulēm. Ievērojot pazemes ūdeņu aizsardzības noteikumus, ūdensgūtnes ekspluatācijas laikā iegūstamā ūdens kvalitāte nevar pasliktināties un ūdens nevar piesārņoties, jo Gaujas ūdens horizonts ir labi aizsargāts no piesārņojuma iekļūšanas un ūdensgūtnes ūdens pieplūdes zonā nav sliktas kvalitātes artēzisko ūdeņu. Artēziskā ūdens kvalitāte ir nemainīga laikā.



**Artēziskā ūdens sākotnējā un esošā kvalitāte 2026. urbumā**

8. tabula

| Parametri                     |        | 1980.g. | 1999.g. |
|-------------------------------|--------|---------|---------|
| Sausne                        | mg/l   | 310     | 290     |
| Cl <sup>-</sup>               |        | 10      | 8       |
| SO <sub>4</sub> <sup>2-</sup> |        | 78      | 25      |
| Fe                            |        | 0,3     | 1,0     |
| Cietība                       | mmol/l | 4,4     | 4,4     |

**Sāļūdeņi**

Sāļūdeņi izplatīti Pērnavas un Ķemeru ūdenshorizontu smilšakmeņos, kurus pārsedz Narvas sprostsplānis. Ūdens kompleksa biezums ir aptuveni 100 m, bet virsma atrodas ap 400 m zem jūras līmeņa.

Ūdens komplekss satur ļoti cietus (52 mg/ekv) hlorīdu – nātrija tipa sāļūdeņus ar mineralizāciju 6 g/l, to temperatūra - 12-15°C, dzelzs saturs ir paaugstināts. Kompleksa pazemes ūdeņus varētu izmantot balneoloģijā.

**Sālsūdeņi**

Sālsūdeņi ar mineralizāciju 125 – 130 g/l izplatīti kembrija ūdens horizontā, tajos ir paaugstināts broms saturs – vairāk nekā 400 mg/l un to temperatūra sasniedz 25°C. Pāvilostas pilsētas robežās horizonts iegur 1200 m z.j.l., tā biezums sasniedz 230 metrus. Kembrija ūdens horizonta sālsūdeņus varētu izmantot balneoloģijā un broma rūpnieciskā ieguvē.

**Decentralizētā ūdensapgāde**

Pirmais urbums Pāvilostā izurbts 1960.g. 98,7 m dziļumā uz D<sub>2ar+br</sub> ūdens horizontu septiņgadīgās skolas ūdensapgādei. Visi nākošie urbumi arī ir saistīti ar iedzīvotāju vai nelielu uzņēmumu ūdensapgādi (ēdnīcas, bērnu dārza, alus darītavas u.c.). Šobrīd Pāvilostā kopumā ir 16 ūdensapgādes urbumi, no kuriem 4 izmanto centralizētai ūdensapgādei. No 12 decentralizētās ūdensapgādes urbumiem izmanto 7 ar niecīgu ūdens patēriņu, lielākais ūdens patēriņš ir no bij. alus darītavas 2923.urbuma – 25 m<sup>3</sup>/dienn.

**Centralizētā ūdensapgāde**

Pirmais urbums (DB 2919) Pāvilostā, kas izurbts skolas vajadzībām, turpmāk tika izmantots centralizētās ūdensapgādes vajadzībām un tas darbojas arī šobrīd. Līdzīgs urbums izurbts bērnu dārzam 1965.gadā 120 m dziļumā (DB 2922) un turpmāk arī tas tika izmantots centralizētās ūdensapgādes vajadzībām un darbojas vēl šobrīd. Šie divi urbumi nodrošina 2 lokālas centralizētās ūdensapgādes sistēmas, tā saucamo “vecu” un “jauno” pilsētu. Abas ūdensapgādes sistēmas ir Pāvilostas Domes pārziņā. “Vecās” pilsētas ūdensvada sistēmā ūdens tiek padots no 2922.urbuma (D<sub>3gj</sub> ūdens horizonts) bez attīrīšanas. Ūdens patēriņš – 37 m<sup>3</sup>/dienn. (pilsētas Domes dati). “Jaunās” pilsētas ūdensvada sistēmā ūdens tiek padots no 2919.urbuma arī bez attīrīšanas, bet caur ūdens torni. Ūdens patēriņš – 127 m<sup>3</sup>/dienn. (pilsētas Domes dati). Pēc VGD arhīva materiāliem, ūdens patēriņš no katra urbuma (2919. un 2922.) uz 1989.gadu. 1.janvāri bija 150 m<sup>3</sup>/diennaktī.

1980.gadā izurbti 2926 un 2927 urbums, kā arī pie šiem urbumiem uzbūvēts jauns ūdens tornis.

Pāvilostas pilsētas centralizēta ūdens apgādes un kanalizācijas sistēmas aptuvenais vecums 30 gadi un tā savus resursus ir izsmēlusi, līdz ar to 2006. gadā ERAF projekta ietvaros, tika veikti rekonstrukcijas darbi.

Lietotāji- sešās daudzdzīvokļu mājas, kopumā 294 patērētāji, iestādes ( skola, pirmsskolas izglītības iestāde, sporta zāle, dome, katlu māja, veikali ) un visas privātās mājas jaunajā pilsētas daļā, vecajā pilsētas daļā ( 66 mājām ir centralizēta ūdens apgāde, bet 23 mājām- ūdens un kanalizācija ), kā arī Parka un Pļavu ielas ( 24 mājas ). Vidējais ūdens patēriņš Pāvilostas pilsētā mēnesī ir  $1,8 \text{ m}^3$ , kvartālā  $5,5 \text{ tūkst}/ \text{m}^3$ , gadā –  $22 \text{ tūkst. m}^3$ .

Centralizēta ūdens apgāde un kanalizācijas sistēma Pāvilostā jaunajā tās daļā tā ir labā stāvoklī, vecajā pilsētas daļā tika veikta rekonstrukcija par ERAF līdzekļiem. Projekta „ Ūdenssaimniecības attīstība Sakas novada Pāvilostas pilsētā ” realizācijas rezultātā tika uzlabota pazemes un virszemes ūdeņu kvalitāte, tika novērsta to tālāka piesārņošana un pakāpeniski samazināsies esošais piesārņojums, tādējādi sekmējot iedzīvotāju sadzīves apstākļu uzlabošanu. Uzlabojusies ūdens apgādes kvalitāte un drošība atbilstoši ES prasībām, nodrošinot kvalitatīvu pakalpojumu pieejamību Pāvilostas iedzīvotājiem. Sakārtota ūdenssaimniecība, izbūvētas jaunas tīklu trases palielinot pieslēgumu skaitu. Uzlabota pašvaldības ūdenssaimniecības infrastruktūra atbilstoši ES prasībām, nodrošinot kvalitatīvu pakalpojumu pieejamību Pāvilostā.

Projekta ietvaros veiktas sekojošas aktivitātes:

1. Projekta dokumentācijas sagatavošana.
2. Ūdens sagatavošanas iekārtas būvniecība.
3. Artēziskā urbuma izbūve.
4. Trīs esošo sistēmu saslēgšana vienā izbūvējot ~500 jaunu ūdensvadu.
5. Jaunas kanalizācijas sūkņu stacijas Vecpilsētas rajonam un spiedvada Dn 100 mm izbūve pa Dzintara ielu uz NAI.
6. Jaunas kanalizācijas sistēmas izbūve.
7. Darbinieku apmācība, iedzīvotāju un iestāžu informēšana par ūdens taupīšanu.

2006. gadā Pāvilostā vidējais ūdens ieguves apjoms mēnesī ir  $2337 \text{ m}^3$ . Kvalitāte atbilst normām, jo reizi pusgadā tiek veiktas ūdens kvalitātes analīzes. Analīzes tiek veiktas SIA „ Liepājas ūdens ” laboratorijā.

Pāvilostas pilsētā ir viena bioloģiskā NAI ( notekūdeņu attīrīšanas iekārta ) atklātai notekūdeņu apstrādei ar atklātiem dūņu laukiem BIO 100, kas atrodas Krasta ielā, Sakas upes krastā. Stāvoklis ir apmierinošs, reizi pusgadā tiek veiktas analīzes SIA „ Liepājas ūdens ” laboratorijā. Analīzes atbilst normai. Novadīšanas ūdenstece ir zem spiediena. Novadītā ūdens daudzums 2005. gadā-  $12.37 \text{ tūkst m}^3$ . Notekūdeņu attīrīšanai izmanto bioloģiskās attīrīšanas ietaises, kuru attīrīšanas rezultātā kā izlietotais materiāls ir dūņas. Attīrīšanas ietaisēs dūņas tiek atjaunotas vienu reizi gadā.

## Siltumapgāde

**Pašvaldības aģentūra “Pāvilostas komunālais uzņēmums”** apsaimnieko centralizētās siltumapgādes sistēmu (CSS ) Pāvilostā. Patreizējā katlu māja ir vienīgā Pāvilostā un tā ir celta 1988. gadā, kā automātiskā katlu māja, kas vēlāk 2002. gadā tika pārbūvēta. Katlus kurina ar šķeldu, skaidām un malku. Tai ir izsniegta C kategorijas piesārņojošās darbības atļauja. Katlu mājas kurināšanai (četri BRATSK

tipa katli, nominālā jauda 0,75 MW) ) 2005.gadā ir izlietas 663,5 t šķeldas, radītas emisijas: NO<sub>x</sub>- 0,88t, PM<sub>10</sub>- 1,99 t (pēc pārskata par gaisa aizsardzību 2005.gadā) un CO<sub>2</sub>- 796,20 t. Kurināmais- šķelda tiek uzglabāta slēgtā angārtipa novietnē. No slēgtās kurināmā tipa novietnes šķeldu padod uz kurtuvi mehāniskos grozos ar telferiem. Katlu māja apgādā ar siltumu sešās daudzdzīvokļu mājas ar 310 iedzīvotājiem, Pāvilostas vidusskolu, sporta halli un pirmsskolas izglītības iestādi. CSS patērētāju maksimālā siltumslodze ir 1,8 MW. Siltumapgādes komunikāciju kopgarums ir 1810 m, būvniecības laiks- 1973. gads. Aptuveni 75 % no kopējās pieslēgtās slodzes veido dzīvojamais sektors. Pāvilostā normatīvais apkures sezonas garums ir 7 mēneši, apkure tiek uzsākta, kad vidējā gaisa temperatūra sasniedz + 8 grādus. Siltumenerģijas zudumi tīkos 2005. gada apkures sezonā ir 40- 45 % MWh.

Privātmāju rajonos tiek pārsvarā lietota lokālā apkure, arī ražošanas un darījumu objekti izmanto lokālās apkures sistēmas. Lokālās apkures sistēmas izmanto malkas apkures katlus un apkuri ar elektrību. SIA „N- Stars” zivju saldēšanas ražotnei ir sava katlu māja ar jaudu 1,2 MW ( kurināmais malka ), kas atbilst C kategorijas piesārņojošai darbībai. Kopējais kurināmā patēriņš gadā ir 300 t koksnes. Karsto ūdeni sagatavo individuālos siltummezglos ( boileros ), apsildei izmantojot dažādus energoveidus: malkas apkure, gāze, elektrība.

Dati ņemti no Pašvaldības aģentūras “Pāvilostas komunālais uzņēmums” 08.08.06.

### **Elektroapgāde**

Pāvilostas pilsēta elektroenerģiju saņem no kopīgās valsts elektrosistēmas, kuras izbūvētās jaudas pilsētā ir pietiekošas, lai apgādātu pilsētu ar elektroenerģiju. Pāvilostas pilsētu ar elektroenerģiju apgādā VAS Rietumu elektrisko tīklu ( RET ) daļa. Patreiz Pāvilostas pilsētā darbojošos transformatoru skaits ir 9gab., kuri pieslēgti 20 kW tīklam ar 2,1 km kabeļu un 5,2 km gaisvadu līnijām. Kopējais 0,4 kW gaisvadu līniju garums ir ap 10 km un 0,4 kW kabeļu tīkla garums sastāda ap 9 km. Pieslēgto privātpersonu skaits tuvojās 600. 2005.gada vidējais patēriņš sasniedz ap 2 981 640 kW/h. Tendence – salīdzinot ar 2004.g. ir pieaugt patēriņam. Perspektīvē tiek projektēts izbūvēt vēl 3 transformatoru apakšstacijas, kuras tiks pieslēgtas pa 20 kW kabeļiem ar garumu ap 2 km un izejošiem 0,4 kW kabeļu līnijām – ap 5 km kopējo garumu. Tādējādi samazinot attiecīgi gaisvadu līniju garumu un uzlabojot sprieguma kvalitāti.

Dati ņemti no VAS RET Aizputes iecirkņa elektroniskas vēstules 28.07.06.

### **Gāze**

Pāvilostas pilsētā dabasgāze nav pieejama un tuvākajā nākotnē gāzes vadi nav plānoti izbūvēt. Iedzīvotāji izmanto sašķidrinātu gāzi, ko piegādā trīs privātfirmas. Pilsētā ir viena pazemes gāzes glabātava, jaunajā ciemā, kas paredzēta trīs daudzdzīvokļu mājām. Sašķidrināto gāzi iedzīvotāji izmanto ūdens sildīšanai un māsaimniecībā.

## Sakari

Efektīva sakaru komunikācijas sistēma ir svarīgs mūsdienu priekšnoteikums pilsētas un novada attīstības nodrošināšanai. Pāvilostas pilsētā sakaru sistēmu nodrošina SIA „Lattelekom”, SIA „Latvijas mobilais telefons” (LMT), SIA „Tele 2”, kā arī VAS Latvijas pasta Kurzemes reģiona Liepājas reģionālās nodaļas Pāvilostas pasta nodaļa. Pāvilostā ir uzstādīta Lattelekom telefona sakaru kabīne Dzintaru ielā 71. Pāvilostas pilsētas teritorijā ir izbūvēts LMT sakaru tornis, bet Sakas pagastā- Tele 2 sakaru tornis. Pāvilostas pilsētā izvietota ATC ar kopējo montēto tilpumu 512 numuri.

Aizņemtais tilpums:

- 345 abonentu līnijas;
- 2 taksofoni;
- 4 CNL (ciparu normāta līnijas);
- 12ISDN līnijas;
- 103 ADSL līnijas.

Dati ņemti no SIA „Lattelekom” vēstules 07.08.2006.

## 11. Mājokļi, apbūve

Problemātiska situācija Pāvilostā ir ar dzīvojamo fondu. Pēdējās daudzdzīvokļu mājas uzceltas 80-tajos gados. Privātmājas pārsvarā šobrīd būvē vasarnieki, kas pēc tam tās apdzīvo sezonāli. Augsto zemes un būvniecības izmaksu dēļ lielākā daļa vietējo iedzīvotāju šobrīd nevar atļauties būvēt privātmājas. Tāpat mājokļu trūkuma problēma bremzē arī potenciālā darbaspēka ieplūšanu novadā.

Pēc Komunālā uzņēmuma datiem: (pēc komunālajiem maksājumiem)

pašvaldībai pieder 5 daudzdzīvokļu mājas Pāvilostas pilsētā, kopējā platība 6832,5 m<sup>2</sup>,

iedzīvotāju skaits 266 iedzīvotāji, līdz ar to dzīvojamā platība uz vienu iedzīvotāju aptuveni 25,69 m<sup>2</sup>.

Speciāls pētījums nav veikts, bet aptuvenās zemes izmaksas Pāvilostā, salīdzinoši:

1996.g. bija 2-3 Ls/ m<sup>2</sup>

2006.g. 40- 50 Ls/ m<sup>2</sup>, tas ir atkarīgs no īpašuma atrašanās vietas, jo īpašums atrodas tuvāk jūrai, jo augstāka zemes cena.

Labiekārtotu dzīvokļu cenas 2006. gada sākumā:

Viesistabu dzīvoklis no Ls 5 tūkst.

Divistabu dzīvoklis no Ls 6 tūkst.

Trīsistabu dzīvoklis no Ls 8-9 tūkst.

Labiekārtotu dzīvokļu cenas 2006. gada beigās:

Viesistabu dzīvoklis no Ls 10 tūkst.

Divistabu dzīvoklis no Ls 15 tūkst.

Trīsistabu dzīvoklis no Ls 30 tūkst.

Daudzdzīvokļu dzīvojamās mājas Pāvilostā ir astoņas, no tām lielākā daļa dzīvokļu ir privatizēti. Piecas no daudzdzīvokļu mājām apsaimnieko paši iedzīvotāji un to izvirzīts mājas vecākais. Visas daudzdzīvokļu mājas tika celtas padomju varas pastāvēšanas laikā, kad izveidojās tā sauktais „ jaunais ciems ”, kur atrodas lielākā daļa no daudzdzīvokļu mājām.

9. tabula

| Adrese                        | Dzīvokļu skaits | Vien-istabas dzīvokļi | Div-istabas dzīvokļi | Trīs-istabas dzīvokļi | Četr-istabas dzīvokļi | Neprivāti zēti dzīvokļi |
|-------------------------------|-----------------|-----------------------|----------------------|-----------------------|-----------------------|-------------------------|
| Dzintaru ielā 103             | 43              | -                     | 38                   | 5                     | -                     | -                       |
| Dzintaru ielā 101             | 24              | 4                     | 12                   | 4                     | -                     | -                       |
| Dzintaru ielā 99              | 24              | 6                     | 16                   | 2                     | -                     | -                       |
| Dzintaru ielā 99 <sup>a</sup> | 30              | 6                     | 6                    | 12                    | 6                     | 5                       |
| Dzintaru ielā 97              | 23              | 6                     | 15                   | 2                     | -                     | 9                       |
| Dzintaru ielā 95              | 21              | 3                     | 6                    | 12                    | -                     | 7                       |
| Sakas ielā 14                 | 8               | -                     | 4                    | 4                     | -                     | -                       |
| Priežu ielā 8                 | 12              | 4                     | 6                    | 2                     | -                     | 3                       |

Avots: Sakas novada domes dati 20.07.2006.

Domes īpašumā vēl ir mājas, ar nelielu dzīvokļu skaitu, bez vai ar daļējām labierīcībām, kurās gandrīz visi dzīvokļi ir noprivatizēti:

Tirgus iela 5, pieci dzīvokļi, visi dzīvokļi ir privatizēti,

Brīvības iela 14, seši dzīvokļi, divi privatizēti,

Upesmuižas iela 3, deviņi dzīvokļi, trīs privatizēti,

Dzintaru iela 55, trīs dzīvokļi, visi privatizēti.

Dzīvojamais fonds pēc īpašuma piederības:

- 15 % pašvaldības,
- 85 % privātīpašums

Dzīvojamā fonda kopējā platība ir 25,6 tūkst. m<sup>2</sup>.

Viengimeņu un divģimeņu dzīvojamās mājas 284, no tām aptuveni 30 vasarnīcas, jeb mājas, kurās patstāvīgi dzīvo tikai vasaras sezonā. Vecajā pilsētas daļā dzīvo aptuveni 470 iedzīvotāji, bet jaunajā Pāvilostas daļā- 770 iedzīvotāji.

Laika posmā no 2001. gada līdz 2006. gada 8. maijam Liepājas rajona pašvaldību apvienotā būvvalde ir izdevusi 69 būvatļaujas, no tām 33 izsniegtas uzņēmējiem un iestādēm. No 2000. gada līdz 2006. gada 1. septembrim Pāvilostas pilsētai ir akceptēti 125 tehniskie projekti, no tiem 63 uzņēmējiem un iestādēm.

Dati ņemti no Liepājas rajona apvienotās būvvaldes. 04.09.2006.

## 12. Nodarbinātība

Bezdarbnieku skaits Pāvilostas pilsētā svārstās 3- 4 % robežās. Lielāks tas ir ziemā, vasarā līdz ar tūrisma sezonas sākumu, pieaug darba vietas, līdz ar to samazinās bezdarbnieku skaits. Lielā daļa bezdarbnieku, sevišķi ilgstoši bezdarbnieku, ir personas, kas nav īpaši motivētas uzsākt darba attiecības. Pilsētā ir vērojama situācija, ka uzņēmējiem ir problēmas atrast darbiniekus. Bezdarba problēma pilsētā nav aktuāla. Ir brīvas darba vietas, trūkst kvalificētu un mazkvalificētu darbinieku. Starp bezdarbniekiem vairums ir alkoholiķi, personas, kuras nevēlas strādāt, kā arī neoficiāli nodarbinātie.

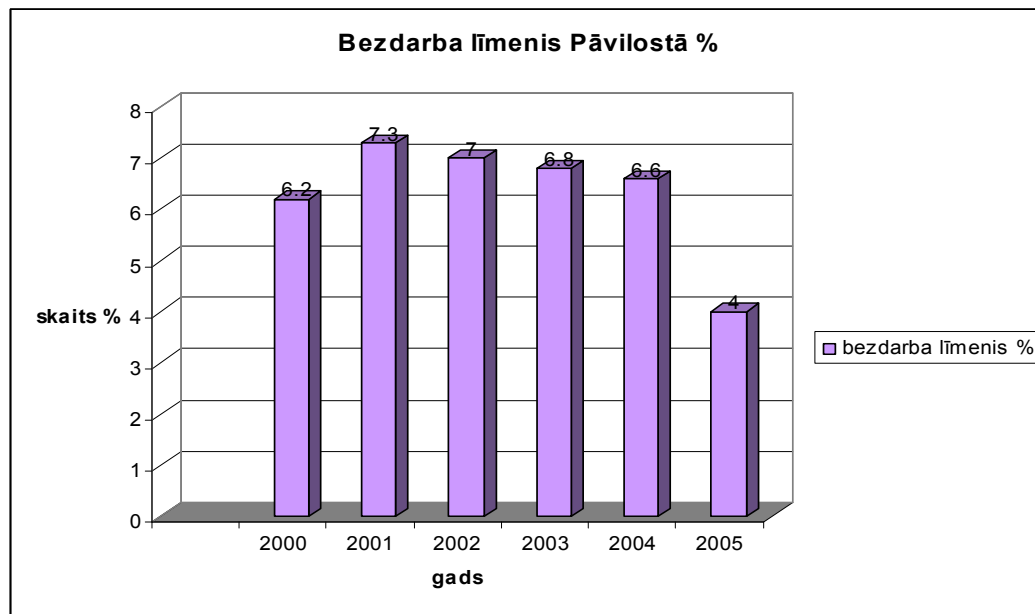
Nodarbinātības rādītāji Pāvilostā- dati ņemti no Nodarbinātības Valsts aģentūras.

10.tabula

| Gads  | Bezdarba līmenis %<br>no iedz., skaita darba<br>spējas vecumā | Bezdarbnieku<br>skaits gadā | Iekārtojušies<br>darbā | Noņemts<br>bezdarbnieka<br>statuss |
|-------|---|-----------------------------|------------------------|------------------------------------|
| 2005. | 4.0   | 44                          | 37                     | 53                                 |
| 2004. | 6.6   | 45                          | 19                     | 45                                 |
| 2003. | 6.8   | 44                          | 18                     | 42                                 |
| 2002. | 7.0   | 46                          | 17                     | 43                                 |
| 2001. | 7.3   | 44                          | 27                     | 42                                 |
| 2000. | 6.2   | 39                          | 17                     | 49                                 |

Avots: NVA Liepājas filiāles dati





Avots: NVA Liepājas filiāles dati 2006.g.

**Dati par 2006. gada pirmo dekādi:** Bezdarba līmenis % no iedzīvotāju skaita darba spējas vecumā **3.4 %**, bezdarbnieku skaits dekādes beigās: **24 personas**

Patreiz, sadarbībā ar Liepājas rajona padomi, Pāvilostā tiek realizēts ES fonda projekts „ Pirmspensijas vecuma bezdarbnieku un vecāku pēc bērnu kopšanas atvaļinājuma nodarbināšana un nepieciešamo profesionālo sociālā darba iemaņu apguve Liepājas rajona pašvaldībās ”. Projekts turpināsies līdz 2007. gada 31.oktobrim un projekta ietvaros tiek apmācīti divi jauni sociālie darbinieki Pāvilostā un divi- Sakā.

Bezdarbnieku ir pārkvalifikācijas iespējas:

NVA Liepājas filiāle piedāvā bezdarbniekiem, ES Strukturālo fondu ietvaros, bezdarbnieku apmācību un pārkvalifikāciju, kā arī izbrauc uz Pāvilostu ar saviem lektoriem. Bezdarbniekiem tiek piedāvāti arī kursi un semināri, kurus pašvaldībā rīko pieaugušo izglītības koordinators. Ir arī precedenti, ka bezdarbnieki, kursu ietekmē sāk nodarboties ar privāto biznesu, uzsāk mācības vai ir motivēti atsākt strādāt algotu darbu.



### 13. Tautsaimniecība- reģistrēto uzņēmumu kopskaits un strādājošo skaits tajos, pašvaldības un valsts iestādes

#### Informācija par uzņēmumu skaitu, darbības veidiem, pakalpojuma struktūru 2006. gada beigās

11. tabula

| N.p. k. | Uzņēmums   | Darbības veids<br>Pakalpojuma struktūra                                       | Nodarbināto skaits ~ |
|---------|--|---|----------------------|
| 1.      | SIA „N- Stars ”  | Zvejniecība, zivju pārstrāde  | 100                  |
| 2.      | SIA „Āķagals ”   | Kokapstrāde, galdniecība, degvielas tirdzniecība, sabiedriskā ēdināšana       | 17<br>( vasarā + 8 ) |
| 3.      | SIA ZEJA<br>( Ziemeļeiropas jahtu aģentūra ) „ Rietumu krasts” | Tūrisms, jahtu piestātnes, Slips, ūdens transporta degvielas uzpildes stacija | 3<br>( vasarā +3 )   |
| 3.      | SIA „ Pāvilostas amatniecības centrs ”                         | Kokapstrāde, galdniecība  | 3                    |
| 3.      | SIA „ Mežavots ”   | Kokapstrāde, galdniecība  | 3                    |
| 5.      | SIA „ Lagūna L ”   | Friziera pakalpojumi, zvejniecība   | 3                    |
| 6.      | SIA „VIGA 3 ”  | Zvejniecība, viesu māja   | 4                    |
| 7.      | SIA” Priednieki 5 ”  | Sabiedriskā ēdināšana, viesu māja   | 5                    |
| 8.      | SIA „ Upesmuiža ”  | Betona izstrādājumu izgatavošana, kokapstrāde, keramika                       | 7                    |
| 9.      | SIA „ Vasils ”   | Tirdzniecība- mašīnu rezerves daļas   | 1                    |
| 10.     | SIA „ Ledusroze ”  | Tirdzniecība- rūpniecības preces  | 2                    |
| 11.     | SIA „ Sinren ”   | Bruģēšana   | 8                    |
| 12.     | SIA „ IGA ”  | Celtniecība, viesu māja   | 5                    |
| 13.     | SIA „ Pāvilostas aptieka”                                      | Aptieka   | 2                    |
| 14.     | SIA „ Kalniņmuiža ”, divi veikali Pāvilostā                    | Tirdzniecība- pārtikas un rūpniecības preces                                  | 8                    |
| 15.     | SIA „Celtniecības materiālu centrs”                            | Tirdzniecība- celtniecības materiāli  | 2                    |
| 16.     | A/S „ Liepājas patērētāju biedrība ”                           | TOP veikalu tīkls, pārtikas, rūpniecības preces, divi veikali                 | 9                    |
| 17.     | I/U „ Bodīte 99 ”  | Tirdzniecība- rūpniecības preces, ziedi                                       | 1                    |
| 18.     | Z/s „Dandzenieki ”   | Transporta pārvadājumi, viesu māja  | 4                    |





|     |   |                              |               |
|-----|---|------------------------------|---------------|
| 19. | I/K „ Kaija ”<br><b>Individ., darba veicēji:</b>  | Zvejniecība, zivju pārstrāde | 1             |
| 20. | I/u M. Afanasjevai  | Veterinārārsta pakalpojumi   | 1             |
| 21. | „ Ilgas darbnīca ”  | Suvenīri                     | 1             |
| 22. | A. Reinholde  | šūšana                       | 1             |
| 23. | Martas viesu māja   | Viesu māja                   | 1             |
| 24. | Divi Jāņi   | Viesu māja                   | 2             |
| 25. | Ornas viesu māja  | Viesu māja                   | 1             |
| 26. | Gāliņas viesu māja  | Viesu māja                   | 1             |
| 27. | Viesu māja „ Pie Pifa”  | Viesu māja                   | 2             |
| 28. | Zamarīša viesu māja   | Viesu māja                   | 1             |
| 29. | Brīvdienu māja<br>„ Vējš vītolos ”  | Viesu māja                   | 2             |
| 30. | R. Bērziņai viesu māja<br>„ Priežumuiža ”   | Viesu māja                   | 1             |
| 31. | Špickofas viesu māja  | Viesu māja                   | 1             |
| 32. | Viesu māja- motelis<br>„ Vēju paradīze ”  | Tūrisms                      | 2(vasarā +5 ) |
|     | <b>Zvejnieki</b>  |                              |               |
| 33. | SIA „ Santa VV ”  | Piekrastes zvejniecība       | 3             |
| 34. | SIA „ Aisbergs JV ”   | Piekrastes zvejniecība       | 4             |
| 35. | I/U „ Merlin Liepāja ”  | Piekrastes zvejniecība       | 2             |
| 36. | z/s „ Kaija ”   | Piekrastes zvejniecība       | 4             |
| 37. | z/s „ Kristīne G ”  | Piekrastes zvejniecība       | 3             |
| 38. | z/s „ AJA 3 ”   | Piekrastes zvejniecība       | 3             |
| 39. | z/s „ Uz viļņa ”  | Piekrastes zvejniecība       | 3             |
| 40. | z/s „ JEG ”   | Piekrastes zvejniecība       | 3             |
| 41. | z/s „ DZO ”   | Piekrastes zvejniecība       | 2             |
|     | <b>Apsardzes firmas:</b>  |                              |               |
| 42. | SIA „ Spīdola A ”,  | Apsardzes pakalpojumi        | 6             |
| 43. | SIA „ Falks ”   | Apsardzes pakalpojumi        | 4             |
| 44. | VAS Latvijas pasta<br>Kurzemes reģiona<br>Liepājas reģionālās<br>nodaļas<br>Pāvilostas pasta nodaļa | Pasta pakalpojumi            | 5             |

Avots: Sakas novada dome 15.12.06.



Pilsētā galvenās uzņēmējdarbības nozares ir zvejniecība, zivju apstrāde, kokapstrāde un apkalpojošā sfēra. Uzņēmējdarbība ir balstīta uz vienu lielo uzņēmēju SIA „N- Stars”, kas ir lielākais darba devējs novadā - ap 100 darbavietas. Darbinieki šajā uzņēmumā tiek vesti arī no Liepājas. Daudz iedzīvotāju ir iesaistīti tūrisma biznesā, pārsvarā tās ir viesu mājas, bet tām pārsvarā ir sezonāls raksturs- trīs vasaras mēneši, tādēļ jādodomā par tūrisma sezonas pagarināšanu un piesaisti arī ārpus vasaras mēnešiem. Daļa iedzīvotāju nodarbināti pašvaldības iestādēs un apkalpojošā sektorā.

## **Pāvilostas teritorijā atrodas sekojošas iestādes:**

### **Sakas novada domes iestādes:**

- Sakas novada dome, ( strādājošie 11 )
- Pāvilostas vidusskola, ( strādājošie 35 )
- Pāvilostas mākslas skola, ( strādājošie 6 )
- Pāvilostas mūzikas skola, ( strādājošie 10 )
- Pāvilostas pirmsskolas izglītības iestāde „ Dzintariņš ”, ( strādājošie 15 )
- Dienas atbalsta centrs sociālā riska ģimenēm „ Krams ”, ( strādājošie 1 )
- Pāvilostas bibliotēka, ( strādājošie 3 )
- Pāvilostas kultūras nams, ( strādājošie 3 )
- Pāvilostas novadpētniecības muzejs, ( strādājošie 3 )
- Pāvilostas tūrisma centrs, ( strādājošie 3 )
- Pāvilostas osta, ( strādājošie 3 )
- Pāvilostas jahtu osta,
- Pašvaldības aģentūra „ Pāvilostas komunālais uzņēmums ”  
( strādājošie 5 + 4 sezonas kurinātāji )

### **Medicīniskā aprūpe:**

Nodibinājums „ Cilvēks cilvēkam ”, veco ļaužu nams ( strādājošie 16 ).

Divas ģimenes ārstu privātprakses:

- A. Kalniņas ( strādājošie 2 )
- J. Kraģa ( strādājošie 2 )

### **Valsts institūcijas:**

Liepājas robežapsardzes pārvaldes Pāvilostas robežkontroles punkts  
( strādājošie 8 )

Latvijas vides ģeoloģijas un meteoroloģijas aģentūra VA

Pāvilostas meteoroloģiskā stacija ( strādājošie 2 )

Zemkopības ministrijas Valsts mežu dienesta

Liepājas virsmežniecības

Sakas mežniecība ( strādājošie 9 )

### **Baznīcas:**

Pāvilostas evaņģēliski luteriskā baznīca

Pāvilostas katoļu baznīca

Pāvilostas baptistu baznīca

## Osta un tās teritorija

Pāvilostas osta atrodas Satiksmes ministrijas pakļautībā. Atrodas Latvijas rietumu piekrastē Sakas upes grīvā.

Ostas teritorijas sauszemes daļa sastāda 15 ha, pieostas saimniecības rezerves teritorijas 6,5 ha vai 3,5 % no pilsētas teritorijas.

Pāvilostas ostai ir izstrādāta ostas attīstības koncepcija un Ostas un piegulošas krastu teritorijas detālais plānojums, kas apstiprināts 2002. gadā.

**Pāvilostas osta** atrodas Baltijas jūras Kurzemes piekrastē, Pāvilostā, Sakas upes grīvā, 23,2 jūras jūdzes uz Z no Liepājas ostas. Dibināta 1879 gadā pēc Upesmuižas barona O. Lilienfelda iniciatīvas. Ostas platība ir 17.1 ha, akvatorija- 6,3 ha. Ostā ir 6 piestātnes. Pie Sakas upes labā krasta- trīs piestātnes ar kopgarumu 241 m un dziļumu pie tām 3 – 4 m, tai skaitā Muitas piestātne, garums 116 m, Zvejas piestātne, garums 70 m, Degvielas piestātne garums 108 m. Piestātņu dziļums svārstās 2.5 līdz 4 m robežās, kas ļauj ostā ienākt kuģiem ar maksimālo iegrimi 3.5 m. Maksimālai atļautais kuģa garums- 70 metri. Sakas upes kreisajā krastā atrodas arī pontonu piestātne jahtām ar garumu 50 m. Pāvilostas osta izvietota Sakas upes grīvā 32,5 jūdzes uz DDR no Ventspils ostas. Pirmie Pāvilostas paralēlie moli tika uzbūvēti 1876.g., bet 1891.g. moli tika pagarināti. Sakarā ar nepietiekamajiem dziļumiem un nelielo ieejas platumu, osta 1924- 1930.g. tika rekonstruēta. Pašlaik Ziemeļu mola garums ir 287m, Dienvidu mola- 297,5 m. Pāvilostas osta ir orientēta uz maztonnāžas kravas kuģu pieņemšanu. Ostas akvatorijā, kas izvietota Sakas upes grīvā, ir izvietotas dažādas hidrotehniskās būves. Labajā upes krastā atrodas koka piestātnes- T- veida kravas piestātne ( garums 109 m, dziļums pie kordona no 35, līdz 4,5 m ), zivju pārstrādes rūpnīcas kravas piestātnes un degvielas piestātne.

Upes kreisajā krastā atrodas divas koka piestātnes kuģu stāvēšanai, slips ar 50 t celbspēju, kuģa pacelājs ar 15 t celbspēju, kā arī peldoša kravas piestātne.

Praktiski visas ostas piestātnes ir neapmierinošā tehniskā stāvoklī.

Dziļumi ostas akvatorijā pakļauti ievērojamām izmaiņām, jo rietuma virziena vētru laikā starp moliem nosēžas smilts, kas izraisa dziļuma samazināšanos. Dziļuma samazināšanās tāpat notiek arī no Sakas upes sanešiem, taču šī faktora kvantitatīvā ietekme nav liela. Vidējais ledus perioda ilgums- 1,5 mēneši, maksimālai- 4 mēneši.

Ostas darbību koordinē Pāvilostas ostas valde, bet darbību pārvalda Pāvilostas ostas pārvaldnieks.

Pāvilostas osta paredzēta un tiek izmantota nelielu zvejas kuģu apstrādei un stāvēšanai. Ostas teritorijā atrodas zivju apstrādes rūpnīca, telpas izejvielu un produkcijas uzglabāšanai. Ostā ir iespējams veikt nelielu kuģu remontu.

Sakas upes kreisais krasts ir iznomāts privātu uzņēmējam SIA Ziemeļeiropas jahtu aģentūra „ Rietumu krasts ”. Šeit izbūvēta moderna jahtu piestātne, slips jahtu vai kuteru ielaišanai ūdenī, vai izceļšanai krastā, jahtu un kuteru ziemošanas iespēja, izbūvēts kempings ar desmit gultas vietām un konferenču zāli. 2006. gada vasarā atvērta ūdens transporta degvielas uzpildes stacija.

No 1991. gada, kad individuāliem zvejniekiem tika atļauts nodarboties ar piekrastes zveju, zvejnieku skaits šai laikā ir strauji palielinājies un daudzām ģimenēm tas ir vienīgais iztikas avots. Kopējais piekrastes zvejas kuģu un liellaivu skaits ir 15.

Uz tām ir nodarbināti 45- 50 zvejnieki, atkarībā no nozvejas sezonas.

2005. gadā 12 piekrastes zvejnieku uzņēmumiem tika sadalīti 15 nēģu murdi.



Bez tam ostas pietātnes izmanto sekojoši kuģi:

- jūras spēku robežapsardzes kuģis,
- glābšanas meklēšanas dienesta kuģis,
- ostas darba velkonis,
- pasažieru pārvadāšanas kuģis "Madamen" satiksmei ar Gotlandes salu Zviedrijā.

## 14. Pieejamie pakalpojumi, sabiedriskā apkalpe

Iedzīvotāju apkalpes funkcijas pilsētā veic gan pilsētas pārziņā esošās iestādes, gan komercstruktūras. Pašvaldības pārziņā ir sekojoši objekti: pirmskolas izglītības iestāde „Dzintariņš”, Pāvilostas vidusskola, Pāvilostas novadpētniecības muzejs, Sakas novada dome, Pāvilostas mākslas skola, Pāvilostas mūzikas skola, Dienas atbalsta centrs sociālā riska ģimenēm „Krams”, Pāvilostas bibliotēka, Pāvilostas kultūras nams, Pāvilostas tūrisma centrs, Pāvilostas osta, Pāvilostas jahtu osta, Pašvaldības aģentūra „Pāvilostas komunālais uzņēmums”, sporta halle, stadions un brīvdabas estrāde.

Sabiedriskās apkalpes objekti, sekojot pilsētas lineāram plānojuma, koncentrēti atsevišķos Dzintaru ielas posmos. Koncentrācijas vietās veidojas daudzfunkcionāli un specializēti apkalpes centri ar reģiona, pilsētas un vietējo nozīmi. Dzintaru ielas posms no muzeja līdz Sakas novada domei ir pilsētas galvenā iela, gar kuru izvietojas pilsētas nozīmes sabiedriskie apkalpes objekti un administrācijas iestādes. Šajā ielas posmā izvietojas arī jūras osta, jahtu un laivu pietātnes, kafejnīca „Āķagals”, muzejs, TIC un autoosta, veikali, Sakas novada dome.

Daļa veikalu un pasta nodaļa, tirgus placis un medicīnas iestāde ir izvietojušies blakus Dzintaru ielai esošajā Tirgus ielā.

Pilsētas centrā atrodas arī Piecdesmitgades un Simtgades parki.

Nākošais apkalpes centrs, kas arī atrodas pie Dzintaru ielas, izvietots pilsētas jaunajā dzīvojamā rajonā. Te atrodas vidusskola, pirmsskolas izglītība iestāde „Dzintariņš”, sporta halle, stadions, Pašvaldības aģentūra „Pāvilostas komunālais uzņēmums”, veikali. Dzintaru ielas noslēguma posmam piekļaujas Upesmuižas parks, kurā uzbūvēta brīvdabas estrāde.

Pilsētas kapī vēsturiski izveidojušies Sakas upes kreisajā krastā, iepretim pilsētas centram, mežainā teritorijā. Kapu izvietojums atbilst sanitārajām prasībām. Kapu paplašināšanai rezervēta 1,5 ha pieguļoša meža teritorija.

### Ēdināšanas iestādes

Pāvilostā darbojas trīs ēdināšanas uzņēmumi. Krodziņš „Āķagals”, kas darbojas visu gadu un ir iespēja apkalpot līdz 100 viesu vienlaicīgi.

SIA „Priednieki 5” nodrošina ēdināšanu skolas ēdnīcā, ir iespējams pasūtīt un tiek apkalpoti banketi, izbraukuma tirdzniecība. Motelis ”Vēju paradīze” ēdināšanu nodrošina tikai vasaras sezonā. Patreizējais ēdināšanas iestāžu skaits un jaudas neapmierina pieprasījumu vasaras sezonā, taču pārējā laikā pēc ēdināšanas pakalpojuma nav liela pieprasījuma.

### **Tirdzniecības iestādes**

Novada teritorijā pārtikas veikalu daudzums ir nepietiekošs. Pāvilostā ir četri veikali, kas pieder divām firmām SIA „Kalniņmuiža” un a/s „Liepājas patērētāju biedrības” veikali „TOP”. Sortimentšajos veikalos ir nepietiekams un neelastīgs. Perspektīvē plānota SIA „ Elvi grupa ” ELVI veikalu tīkla pārtikas preču veikala celtniecība pilsētas jaunajā rajonā.

### **Degvielas uzpildes stacijas**

Sakas novada degvielas uzpildi nodrošina pagaidām viena degvielas uzpildes stacija, bet tuvākajā laikā ir paredzēta vēl vienas stacijas būvniecība. 2007. gada marta mēnesī SIA „ Ziemeļeiropas jahtu aģentūra „ Rietumu krasts ” plāno atvērt ūdens transporta degvielas uzpildes staciju Sakas upes kreisajā krastā.

### **Finansu iestādes**

Viena no lielākajām problēmā ir Pāvilostā ir bankas vai bankomāta trūkums. Pāvilostā ir nomainījušas vairākas bankas, diemžēl bankām Pāvilosta nav finansiāli izdevīga. Tuvākā vieta, kur iespējamas finansu operācijas iedzīvotājiem un tūristiem ir banku filiāles Liepājā, Ventspilī, Kuldīgā vai Aizputē. Nākotnē plānota a/s „ Latvijas Krājbanka ” bankomāta izvietošana pilsētas centrā.

## 15. Investīciju piesaiste

Nemot vērā to, ka pašvaldība ar saviem finansiālie līdzekļiem nespēj pilnībā apmierināt visas iedzīvotāju vajadzības un pildīt vēlamajā līmenī tai uzliktās funkcijas, Pāvilostas pilsētas dome jau no 1998. gada aktīvi ir iesaistījusies dažādu projektu izstrādē ar mērķi piesaistīt papildus līdzekļus pašvaldības budžetam un nodrošināt kvalitatīvu pakalpojumu sniegšanu iedzīvotājiem visdažādākajās jomās.

Galvenie virzieni, kuros ir iesniegti projekti un saņemts finansējums:

- infrastruktūras projekti,
- teritoriālās plānošanas projekti,
- vides projekti,
- izglītības un apmācību projekti

### Pāvilostas pilsētas realizētie infrastruktūras un vides projekti 2002.- 2006. gadā

12. tabula

| Projekta nosaukums   | Projekta finansējums, Ls | Investīciju avoti, t.sk. pašvaldības finansējums   | Realizācijas periods gados |
|--|--------------------------|--|----------------------------|
| Dabisko biotopu un kāpu joslas aizsardzība   | 7856                     | LVAf, pašvaldības budžets                          | 2002.                      |
| Jūras krasta nostiprināšana Pāvilostas pilsētā   | 28 560                   | LVAf, pašvaldības budžets                          | 2002.                      |
| Dienas atbalsta centrs Pāvilostā   | 1 385                    | Karaliskā Dānijas vēstniecība, pašvaldības budžets | 2002.                      |
| Piekrastes biotopu aizsardzība un apsaimniekošana Latvijā                              | 27 310 EUR               | Life/ NATURE ES programma, pašvaldības budžets     | 2003.- 2006.               |
| Zvejas liellaivas- kuģa „Dole” restaurācija, 3 posmos                                  | 7694                     | KKF, pašvaldības budžets                           | 2003.- 2006.               |
| Jūras krasta nostiprinājuma posma pagarināšana Pāvilostas pilsētā                      | 12 154                   | LVAf, pašvaldības budžets                          | 2003.                      |
| Uzņēmējdarbības un tūrisma informācijas centra izveide Pāvilostas pilsētā              | 23 917                   | Latvijas Reģionālais fonds, pašvaldības budžets    | 2003.                      |
| Informācijas tehnoloģiju pakalpojumi bērniem Pāvilostas, Sakas un Vērgales bibliotēkās | 7 694                    | Kultūras informāciju sistēmas                      | 2004.                      |
| Children`s welfare support center  | 2 50                     | Kanādas vēstniecība                                | 2004.                      |
| Pāvilostas novadpētniecības muzeja modernizācija                                       | 1565                     | KKF, pašvaldības budžets                           | 2004.- 2005.               |

|   |                |  |              |
|---|----------------|--|--------------|
| Pāvilostas vidusskolas ēdināšanas bloka rekonstrukcija  | 51 876         | VIP ( valsts investīciju programma), pašvaldības budžets | 2004.        |
| Pāvilostas vidusskolas sporta zāles būvniecība  | 182 664        | VIP pašvaldības budžets                                  | 2004.        |
| Sakaslejas luterāņu baznīcas, kā tūrisma objekta restaurēšana   | 3182           | TAVA ( Tūrisma attīstības valsts aģentūra )              | 2004.        |
| Pāvilostas novadpētniecības muzeja instalācijas renovācija  | 2 053          | KKF, pašvaldības budžets                                 | 2005.        |
| Pāvilostas novadpētniecības muzeja svarīgu dokumentu drošības nodrošinājums   | 2 187          | KKF, pašvaldības budžets                                 | 2005.        |
| Ūdenssaimniecības attīstība Sakas novada Pāvilostas pilsētā   | 462 048        | ERAF, pašvaldības budžets                                | 2005.- 2006. |
| Dabisko biotopu un kāpu joslas aizsardzība Pāvilostā  | 8 129          | Latvijas VAF, pašvaldības budžets                        | 2006.        |
| Bioloģiskās attīrīšanas iekārtu ārējās kanalizācijas izbūve sociālās aprūpes centrā Pāvilostā                                   | 14 418         | Latvijas VAF, pašvaldības budžets                        | 2006.        |
| Pāvilostas kultūras nama renovācija, iesniegts  | 306 305        | VIP, pašvaldības budžets                                 | 2006.        |
| Valsts budžeta dotācija novada pašvaldības infrastruktūras objektiem  | 144 873        | Valsts budžeta dotācija, pašvaldības budžets             | 2006.        |
| „ Pilot Scheme for Sustainable Development of Coastal Areas and Innovation of Coastal Mnagement Techniques in Latvia, iesniegts | 505 889<br>EUR | Life/ environment ES programma                           | 2006.        |

Avots: Sakas novada domes projektu koordinatore 01.06.2006.

**Pāvilostas uzņēmēju projekti, kas guvuši atbalstu no Reģionālā fonda**

Pāvilostas uzņēmēji veiksmīgi ir izmantojuši Pāvilostas pilsētai piešķirto īpaši atbalstāmā reģiona statusu, lai saņemtu finansiālu atbalstu no Reģionālā fonda saskaņā ar MK 1998. 16. jūnija noteikumu Nr. 223 47.1. punktu „Kārtība, kādā pieprasāms, piešķirams un izmaksājams no Reģionālā fonda un kontrolējams piešķirtā finansējuma izlietojums. Pāvilostas pilsētas dome ir atbalstījusi šos uzņēmējus, kā arī palīdzējusi ar projektu izstrādi uzņēmējiem.

13. tabula

| <b>Projekta nosaukums</b>   | <b>Uzņēmums</b>   | <b>gads</b> |
|---|-------------------|-------------|
| Viesu mājas „Āķagals” rekonstrukcija                                | SIA „Āķagals”     | 2002.       |
| Tūristu servisa attīstība SIA „VIGA 3”                              | SIA „VIGA 3”      | 2002.       |
| Piekrastes zvejnecības modernizācija, modernizējot zvejas apstākļus | SIA „Santa VV”    | 2002.       |
| No Dzintarjūras līdz Vidusjūrai                                     | z/s „Dandzenieki” | 2003.       |
| Viesu nama „VIGA” rekonstrukcijas pabeigšana                        | SIA „VIGA 3”      | 2003.       |
| Viesu mājas „ĀĶAGALS” rekonstrukcijas turpinājums                   | SIA „Āķagals”     | 2003.       |
| SIA „UPESMUIŽA” ražošanas ēku rekonstrukcija                        | SIA „Upesmuiža”   | 2004.       |

Avots: Sakas novada domes projektu koordinatore 01.06.2006.

**Pāvilostas pilsētas realizētie kultūras un izglītības projekti 2002.- 2006. gadā**

14. tabula

| <b>Projekta nosaukums</b>  | <b>Investīciju avoti, t.sk. pašvaldības finansējums</b> | <b>Realizācijas periods gados</b> |
|--|---|-----------------------------------|
| Apmācības projekts „Laukustūrisman!”   | Liepājas rajona padome, pašvaldības budžets             | 2002.                             |
| Apmācības projekts „Jūras dejas un orhidejas”  | Liepājas rajona padome, pašvaldības budžets             | 2002.                             |
| Lasīšanas veicināšanas un bibliotēku pakalpojuma attīstīšana bērniem                       | KKF   | 2002.- 2006.                      |
| Sakas novada tautastērpa atjaunošana un saglabāšana nākamajām paaudzēm                     | KKF   | 2002.                             |
| Kārkli pelēkie zied  | Liepājas rajona padome, pašvaldības budžets             | 2003.                             |
| Veselā miesā, vesels gars  | Liepājas rajona padome, pašvaldības budžets             | 2003.                             |
| Pāvilostas un Sakas iedzīvotāji ES   | SIF   | 2003.                             |
| Senās uguns nakts Pāvilostā  | KKF   | 2003.                             |
| Lejaskurzemes reģiona mūzikas skolu apvienotā jauniešu pūtēju orķestru festivāls „SPLEISE” | Tautas mākslas centrs, pašvaldības budžets              | 2003.                             |



|  |   |              |
|--|---|--------------|
| Jaunu grāmatu un citu izdevumu iegāde publiskajām bibliotēkām                              | KKF   | 2002.-2006.  |
| Smilšu skulptoru festivāls „Zelta smilšu grauds”   | KKF, Liepājas rajona k/n  | 2002.-2006.  |
| Izglītojošs apmācību cikls „Dārza simfonija”   | Liepājas rajona padome, pašvaldības budžets                     | 2004.        |
| Izglītojošs apmācību cikls „Pirts lauku tūrismā”   | Liepājas rajona padome, pašvaldības budžets                     | 2004.        |
| Dzīvo šeit, esi klāt   | Liepājas rajona padome, pašvaldības budžets                     | 2004., 2005. |
| Materiāli tehniskās bāzes pilnveidošana Pāvilostas mākslas skolā                           | KKF   | 2004.        |
| Materiāli tehniskās bāzes pilnveidošana Pāvilostas mūzikas skolā                           | KKF   | 2004.        |
| Lauku tūrisms ES   | ES sociālais fonds, Liepājas rajona padome, pašvaldības budžets | 2005.        |
| Lai neviens nav viens  | Liepājas rajona padome, pašvaldības budžets                     | 2005.        |
| Gribu saprast un sazināties  | Liepājas rajona padome, pašvaldības budžets                     | 2005.        |
| Gaismas naktī Sakas novadā   | KKF   | 2005.        |
| Pāvilostas pilsētas svētki   | Liepājas k/n, pašvaldības budžets                               | 2006.        |
| Vesels indivīds, vesela sabiedrība   | Liepājas rajona padome, pašvaldības budžets                     | 2006.        |
| Mana veselība nākotnei   | Liepājas rajona padome, pašvaldības budžets                     | 2006.        |
| Pianīna „L.TH.Aull. Rīga restaurācija”   | KKF, pašvaldības budžets  | 2006.        |
| Lejaskurzemes reģiona mūzikas skolu apvienotā jauniešu pūtēju orķestru festivāls „SPLEISE” | KKF, pašvaldības budžets  | 2006.        |
| Rakstnieki tuvplānā  | Liepājas k/n, pašvaldības budžets                               | 2006.        |

Avots: Sakas novada domes projektu koordinatore 01.06.2006.

## 16. Novada pārvaldes struktūra

Sakas novada domes darbu koordinē Sakas novada dome, kas sastāv no septiņiem tautas vēlētiem deputātiem. Dome no deputātu vidus ievēl Domes priekšsēdētāju un tā vietnieku. Domes darbs tiek organizēts saskaņā ar Sakas novada domes nolikumu. Sakas novada domē ir izveidotas sekojošas patstāvīgas komitejas, katrā komitejā darbojas trīs deputāti:

- finansu komiteja,
- izglītības, kultūras un sporta komiteja,
- veselības un sociālo lietu komiteja,
- lauksaimniecības, mežsaimniecības un saimniecisko lietu komiteja,
- administratīvā komiteja.

Katrai komitejai domē ir atsevišķa dokumentu kastīte, kurā tiek ievietoti visi iedzīvotāju jautājumi, lūgumi un izskatāmās lietas. Vienreiz mēnesī katra komiteja sanāk sēdē uz jautājumu izskatīšanu, kura tiek protokolēta. Vadoties no protokola, tiek sastādīta Domes sēdes darbība kārtība. Domes sēdes notiek vienreiz mēnesī, katra mēneša pēdējā ceturtdienā, izņēmums ir ārkārtas sēdes. Domes sēdes ir atklātas un tajās var piedalīties ikviens interesents.

Sakas novada domes priekšsēdētājam ir noteikti pieņemšanas laiki: Sakas novada domē- katru pirmdienu, klientu apkalpošanas centrā- katru trešdienu. Par tikšanās laikiem ar deputātiem var vienoties individuāli.

Jautājumos, kas skar lielu sabiedrības daļu, Dome sasauc sabiedrisko apspriešanu, kurā katram iedzīvotājam ir iespējas izteikt savu viedokli par konkrēto jautājumu. Reizi gadā tiek rīkotas iedzīvotāju, Domes un pašvaldības vadītāju tikšanās, lai pārrunātu paveikto un arī turpmāk plānoto. Pie Domes ēkas ir izvietota arī ieteikumu kastīte, kurā ikvienam ir iespēja izteikt savu viedokli. Sakas novada domē strādā sekojoši speciālisti: kancelejas vadītāja, galvenā grāmatvede, grāmatvede, kasierereķinvede, zemes ierīkotāja, sociālais darbinieks, bāriņtiesas priekšsēdētāja, bāriņtiesas sekretāre, projektu koordinatore, dārzniece, pašvaldības policists, trīs šoferi. Darba drošības speciālists un jurists strādā uz līguma pamata.

Kā Sakas novada domes struktūrvienība darbojas Sakas klientu apkalpošanas centrs, kurā var griezties ikviens novada iedzīvotājs. Sakas klientu apkalpošanas centrā tiek algoti sekojoši speciālisti: sekretāre, kasiere, bibliotekāre, lauksaimniecības konsultante, sociālais darbinieks.



## 17. Pašvaldības budžets

Pašvaldības budžets ir līdzeklis pašvaldības politikas realizācijai ar finansiālām metodēm. Pašvaldības budžeta struktūru, tiesības, ienākumus, uzskaiti nosaka LR likumi, Ministru Kabineta noteikumi, Finanšu ministrijas rīkojumi un Valsts Kases norādījumi.

- Pašvaldība pati sastāda un izlieto budžetu. Valsts pārvaldes institūcijas nedrīkst iejaukties šajā procesā.
- Pašvaldībai savi izdevumi ir jāsedz no saviem ieņēmumiem. Nav pieļaujams budžeta deficīts. Ja pašvaldība sevi nespēj ilgstoši uzturēt, tiek veikta pašvaldību finanšu stabilizācija.
- Pašvaldības budžets ir atklāts, tas tiek publicēts vietējā avīzē.

Grāmatvedības uzskaitē Sakas novada domē tiek kārtota saskaņā ar likumu „Par grāmatvedību”, LR Finanšu ministrijas instrukciju Nr. 3 „Valsts ( pašvaldību ) budžeta iestāžu un pašvaldības budžetu grāmatvedības uzskaites instrukciju”, MK 2003. gada 21. oktobra noteikumiem Nr. 585 „Par grāmatvedības kārtošānu un organizāciju”, Nr. 584, „Kases operāciju uzskaites noteikumi”, MK 2001. gada 6. marta noteikumiem Nr. 96, „Noteikumi par budžeta iestāžu pamatlīdzekļu nolietojuma normām un pielietošanas nosacījumiem”, kā arī citiem budžeta iestāžu grāmatvedības uzskaiti reglamentējošiem normatīvajiem aktiem.

Pāvilostas pilsētas budžets atspoguļo:

1. pašvaldības rīcībā esošo finanšu sadalījumu,
2. pašvaldības administratīvās struktūras,
3. pašvaldības prioritātes, mērķus un uzdevumus.

Budžetu sastāda vienam saimnieciskajam gadam, t.i., laika periodam no 1.janvāra līdz 31.decembrim un tas atspoguļo pilsētas attīstības pasākumus tuvākajā laika periodā un turpmākajos gados.

Grāmatvedības uzskaites kārtošānā tiek ievēroti sekojoši principi, kas ir visas grāmatvedības uzskaites politikas pamatā Sakas novada domē:

- **saskaņotības princips**- pārskata gadā tiek izmantotas iepriekšējā gadā lietotās grāmatvedības un novērtēšanas metodes,
- **uzkrāšanas princips**- faktiskie ieņēmumi un izdevumi uzskaitīti ņemot vērā to rašanās laiku. Bilancē uzskaitīti ieņēmumi un izdevumi, kas attiecas uz nākamo periodu. Tiek uzskaitīta pamatlīdzekļu amortizācija,
- **piesardzības princips**- ieņēmumi norādīti tikai tad, kad tie jau iegūti vai ir droši paredzama to iegūšana, bet izdevumi tad, kad paredzama to iespējamība,
- **formas pakļaušanas saturam princips**- iestāžu saimnieciskie darījumi iegrāmatoti un atspoguļo finanšu pārskatos ņemot vērā to ekonomisko saturu un būtību, nevis tikai juridisko formu,
- **būtiskuma princips**- finanšu pārskatos norādīti visi posteņi, kas būtiski ietekmē finanšu pārskata lietotāja novērtējumu vai lēmumu pieņemšanu,



- **izmaksu princips**- iegūtie un saņemtie līdzekļi norādīti atbilstoši to iegādes izmaksām.

Pašvaldības budžetu veido ieņēmumu un izdevumu sadaļas. Galvenie ieņēmumu un ienākumu avoti ir iedzīvotāju ienākuma nodoklis ( IIN), nekustamā īpašuma nodoklis ( NĪN) un pašvaldību finanšu izlīdzināšanas fonda dotācijas. Pēdējo divu gadu laikā pašvaldības budžets ievērojami palielinājies apvienojoties Sakas pagastam ar Pāvilostas pilsētu, kā rezultātā ir izveidots Sakas novads. Finanšu līdzekļi galvenokārt tiek tērēti, lai nodrošinātu pašvaldības iestāžu sekmīgu darbību.

2005. gada galvenās pamatbudžeta izdevumu grupas bija: -izglītība, -izpildvaras institūcijas ( Sakas novada dome, klientu apkalpošanas centrs) un komunālā saimniecība.

15. tabula

| <b>Gads</b> | <b>Budžets<br/>( ieņēmumi )</b> |
|-------------|---------------------------------|
| 2002.       | 198 170                         |
| 2003.       | 372 328                         |
| 2004.       | 626 304                         |
| 2005.       | 612 828                         |

Avots: Sakas novada domes grāmatvedība 01.06.2006.

### Budžeta struktūra

16. tabula

| <b>N.P.K.</b> | <b>Pamata ieņēmumu bāze</b>             | <b>2005.g.</b>     | <b>2005.g.</b>       | <b>2006.g.</b>     |
|---------------|---|--------------------|----------------------|--------------------|
|               |   | <b>Plānots LVL</b> | <b>Izpildīts LVL</b> | <b>Plānots LVL</b> |
| 1.            | Ienākuma nodoklis                       | 14 005             | 145 521              | 168 028            |
| 2.            | NĪN par zemi                            | 56 513             | 59 660               | 60 692             |
| 3.            | NĪN par ēkām                            | 5 002              | 6 685                | 9 838              |
| 4.            | Maksājumi no PFIF                       | 69 472             | 69 472               | 77 132             |
| 5.            | Mērķdotācijas mākslas un mūzikas skolām | 45 268             | 45 268               | 48 031             |
| 6.            | Speciālais budžets                      | 38 957             | 39 171               | 42 700             |

Avots: Sakas novada domes grāmatvedība 01.06.2006.



## II ATTĪSTĪBAS STRATĒGIJA

### Pilsētas attīstības priekšrocības, trūkumi, iespējas, draudi ( SVID analīze )

| STIPRĀS PUSES   | VĀJĀS PUSES  | IESPĒJAS   | DRAUDI   |
|---|--|--|--|
| <b>PILSĒTA</b>  |  |  |  |
| Izdevīgs ģeogrāfiskais stāvoklis: <ul style="list-style-type: none"> <li>- Baltijas jūra,</li> <li>- Neaizsalstoša osta,</li> <li>- Sakas upe,</li> <li>- Pusceļš starp Liepāju un Ventspili</li> </ul> | Nav izstrādāta valsts politika vēsturisko vērtību aizsardzībā-vecā Pāvilosta-pilsēt būvniecības pieminekļi | Apvienoties ar Vērgales pagastu, izveidot Piejūras novadu                      | Pašvaldības dzīvojamā fonda trūkums                        |
| Pāvilostas atpazīstamības vārds   | Vietējiem iedzīvotājiem neadekvāti dārgi īpašumi: zeme, ēkas, dzīvokļi                                     | Pilnveidot un attīstīt pilsētas mājas lapu                                     | Nespēja piesaistīt papildus investīcijas                   |
| Kultūrvēsturiskais mantojums  | Trūkst dzīvojamā fonda   | Attīstīt sadarbību ar starptautiskiem partneriem                               | Valsts krīze   |
| Vecā- zvejniekiem raksturīgā apbūve   | Nav tiešas satiksmes ar Rīgu   | Veikt jaunas daudzdzīvokļu mājas celtniecību- dienesta dzīvokļus speciālistiem | Resursu ( īpaši cilvēku) trūkums                           |
| Vecās Pāvilostas „aura”- pievilcība tūristiem   | Gāzes pievada trūkums  | Sakārtot pludmales izmantošanas jautājumus, izveidojot pludmales zonējumu      | Jauniešu aizplūšana no pilsētas                            |
| Liels pašvaldības zemju īpatsvars   | Nav pieejams bankomāts ( naudas izņemšana, maiņa)  | Izmantot lobismu līdzekļu piesaistē  | Kvalificēta darbaspēka trūkums                             |
| No azartspēlēm brīva teritorija   | Slikta ielu, gājēju ceļu kvalitāte   | Starptautiskie palīdzības projekti, valsts investīcijas un ES projekti         | Pāvilosta pārvērtīsies par rīdzinieku- vasaras pilsētu     |
|   | Sadzīves pakalpojumu trūkums   | Iedzīvotāju pozitīvas domāšanas un attieksmes veicināšana                      | Iedzīvotāju skaita samazinājums un novecošanās             |
|   | Ielu apgaismojuma zemā kvalitāte pilsētā   | Sakārtot vietējo infrastruktūru: gājēju ceļus, pilsētas ielu apgaismojumu      | Darbaspēka aizplūšana uz ārvalstīm                         |
| <b>UZŅĒMĒJDARBĪBA</b>   |  |  |  |
| Daudzveidīga uzņēmējdarbības vide   | Darbaspēka trūkums   | Attīstīt ostu un ar to saistīto uzņēmējdarbību                                 | Valsts politika uzņēmējdarbības jomā                       |
| Neaizsalstoša osta  | Kvalificētu speciālistu trūkums  | Attīstīt mazizmēra kuģošanas līdzekļu remonta un ziemošanas bāzi               | Resursu ( degvielas, elektrības, siltuma ) sadārdzināšanās |
| Saglabājusies un attīstās zvejniecība, zivju apstrāde   | Zems svešvalodu zināšanu līmenis   | Izveidot jahtu klubu ar atbilstošu infrastruktūru                              | Neskaidra teritorijas administratīvā reforma               |



|  |  |  |  |
|--|--|--|--|
| 15 zvejnieku laivas, kas nodarbojas ar piekrastes zveju  | Nav vietējo produktu ražotāju tirgus                                 | Iespēja celt pludmales drošību- glābšanas dienesta izveide                   | Nesakārtota likumdošana  |
| Zivju pārstrādes uzņēmums- lielākais darba devējs pilsētā  | Esošo tūrisma pakalpojumu sezonālitate, atkarība no laika apstākļiem | Zvejniecības un zivju pārstrādes attīstība                                   | Ēnu ekonomika samazina budžetā ienākošo naudu  |
| Jahtu ostas un ar to saistītās infrastruktūras attīstība   | Pludmalē vasaras sezonā nav nodrošināts glābšanas dienests           | Zvejniekiem rast iespēju realizēt uz vietas savu produkciju, kūpinātas zivis | Komunālo pakalpojumu tarifu kāpums   |
| Pilsētas orientācija uz tūrisma  | Cilvēki neprot saskatīt biznesa „nišas”                              | Tūrisma attīstība, piedāvājumu dažādošana                                    | Zivju resursu samazināšanās, nozvejas kvotu samazināšanās                                  |
| Vasaras sezonā darbojas ap 20 viesu mājām  | Nav lielu uzņēmumu   | SPA centra izveide   | Iedzīvotāju zemā pirktspēja  |
| Labā sadarbība starp tūrisma nozarē nodarbinātajiem  | Nelabvēlīga kredītpolitika   | Tūristu piesaiste visa gada garumā   | Darbaspēka trūkums, speciālistu, kvalificēta darbaspēka trūkums                            |
| Uzņēmēji saņēmuši atbalstu no dažādām programmām savas uzņēmējdarbības attīstīšanai vai uzsākšanai | Valsts iestāžu birokrātiskie šķēršļi                                 | Jaunu kafejnīcu, ēdināšanas servisa izveide vasaras sezonā                   |  |
| Daudz mazo uzņēmēju  | Trūkst telpu un finansu resursu uzņēmējdarbības uzsākšanai           | Bijušās spirtnīcas teritorijas izmantošana uzņēmējdarbībai                   |  |
| Lēts darbaspēks  | Šaurs realizācijas tirgus  | Attīstīt sadzīves pakalpojumus   |  |
| Attīstās kokapstrādes uzņēmumi   | Neapmierinoša interneta pieslēguma kvalitāte                         | Privātās un publiskās partnerības attīstība                                  |  |
|  |  | Attīstīt amatniecību ( suvenīru ražošanu )                                   |  |
|  |  | Attīstīt kokapstrādi   |  |
|  |  | Attīstīt sadarbību ar starptautiskiem partneriem biznesa jomā                |  |
|  |  | Piesaistīt ES fondu līdzekļus uzņēmējdarbības attīstībai                     |  |
|  |  | Stimulēt un finansēt jauno kadru profesionālo apmācību                       |  |
| <b>INŽENIERKOMUNIKĀCIJAS, TRANSPORTS</b>   |  |  |  |
| Pietiekamas sakaru tehnoloģijas  | Molu sliktais tehniskais stāvoklis                                   | Rekonstruēt molus  | Molu sliktais tehniskais stāvoklis un saneši Sakas upes gultnē apdraud kuģu ienākšanu ostā |
| Tiek veikta kanalizācijas un ūdensvada rekonstrukcija vecajā                                       | Lielu investīciju nepieciešamība ielu satiksmes                      | Likvidēt vecās gaisa vadu līnijas, sadales skapjus, pāriet uz                | Nepietiekams atbalsts no Valsts ar ostas infrastruktūru saistītu                           |



|   |   |   |   |
|---|---|---|---|
| pilsētas daļa ERAF projekta ietvaros  | infrastruktūras sakārtošanai  | jaunām līnijām  | lielu projektu risināšanā   |
| Kurināmā nodrošināšana ar atjaunojamiem vietējiem resursiem   | Slikta ielu, gājēju ceļu kvalitāte                                      | Rekonstruēt gājēju ceļņus un ielu apgaismojumu, piesaistot projektu līdzekļus             | Nepietiekams finansējums ceļu seguma atjaunošanai                   |
| Kontrolēta notekūdeņu kvalitāte   | Nav pilsētai alternatīvas iebraukšanas nodrošināšanai                   | Izbūvēt piebraucamo ceļu pilsētai Sakas upes kreisajā krastā                              | Iedzīvotāju zemā maksātspēja  |
| Jaunas bioloģiskās attīrīšanas iekārtas veco ļaužu namam  | Tilta pār Sakas upi tehniskais stāvoklis                                | Rekonstruēt tiltu pār Sakas upi   | Nespēja piesaistīt investīcijas                                     |
| Esošās inženierkomunikācijas  | Sakas upes kreisā krasta ceļu sliktais tehniskais stāvoklis             | Jauna benzīntanka, servisa centra izbūve  |   |
| Pilsētai cauri neiet automaģistrāle   | Centralizētas kanalizācijas trūkums Sakas upes kreisajā krastā          | Veikt daudzdzīvokļu ēku siltināšanu   |   |
| Ir norādījuma zīmes uz tūrisma objektiem  | Nav standartiem atbilstoša degvielas uzpildes stacija                   | Attīrīšanas iekārtu izbūve Sakas upes kreisajā krastā                                     |   |
| Asfalta segums līdz lielākajām pilsētām: Liepājai, Ventspilij, Kuldīgai   | Nav tieša satiksme ar Rīgu, Kuldīgu un Aizputi sabiedriskam transportam | Piesaistīt investīcijas infrastruktūras sakārtošanai                                      |   |
| Kvalitatīva sabiedriskā transporta satiksme ar Liepāju un Ventspili   | Iedzīvotāju zemā maksātspēja par komunālajiem pakalpojumiem             |   |   |
| Pašvaldībai ir divi autobusi ( pārsvarā skolnieku pārvadāšanai )  |   |   |   |
| Izbūvēts jauns gājēju ceļņš no skolas uz Upesmuižas parku   |   |   |   |
| Eiro velo Nr. 10 ceļš Jūrmala- Kuldīga- Liepāja   |   |   |   |
| <b>IZGLĪTĪBA</b>  |   |   |   |
| Nodrošināta visu līmeņu izglītības iegūšana ( no b/d līdz augstskolai), pēc apstiprinātas izglītības programmas | Nepieciešama izglītības iestāžu ēku renovācija                          | Demokratizēt izglītības sistēmu- piesaistīt vecākus, uzņēmējus, skolas padomi, pašvaldību | Vidusskolas likvidācija   |
| Darbojas mākslas, mūzikas skolas  | Nepietiekama materiāli tehniskā bāze Izglītības iestādēs                | Izglītības kvalitātes uzlabošana  | Līdzekļu trūkuma dēļ ierobežota attīstība visām izglītības iestādēm |
| Tiek veikta pieaugušo izglītība, atbalstīta tālākizglītība, kvalifikācijas celšana                              | Pašvaldībai trūkst finanses visām izglītības iestādēm                   | Motivēt skolniekus labāk mācīties   | Neprognozējama IM un valdības rīcība izglītības jomā                |



|   |   |  |   |
|---|---|--|---|
| Darbojas dienas centrs bērniem, jauniešiem  | Iesakņojušies stereotipi mācību iestādēs, kolektīvos  | Veicināt pedagogu ieinteresētību   | Strādāt gribošu jauniešu aizplūšana uz citām pilsētām, ārvalstīm        |
| Darbojas sabiedriskās organizācijas   | Skolotāju atalgojums neatbilst darba kvalitātei   | Ar studiju maksu stimulēt speciālistu piesaisti un tālākizglītību                                    | Starpība starp Rīgas, lielo pilsētu un lauku skolu izglītības kvalitāti |
| Skolā darbojas ārpusstundu pulciņi  | Izglītības sfēras atrautība no reālās dzīves  | Piesaistot līdzekļus, veikt skolu ēku renovāciju   | Demogrāfiskā situācija- skolēnu skaita samazināšanās                    |
| Pilsētā darbojas trīs baznīcas (draudzes )  |   | Uzlabot skolu materiāli- tehnisko bāzi   | Narkomānija, alkoholisms, vardarbība                                    |
| Darbojas divas svētdienas skolas bērniem  |   |  |   |
| <b>Vidusskola</b>   |   |  |   |
| Izstrādāta vidusskolas attīstības programma   | Trūkst pedagogu- speciālistu (svešvalodu skolotāji, darbmācības u.c. skolotāji )  | Piesaistīt skolai jaunus pedagogus   | Valsts u.c. finansējuma trūkums   |
| Vidusskolā notiek mācību satura reforma   | Pedagogu vidū trūkst gados jaunu speciālistu  | Veicināt sadarbību starp skolotājiem, vecākiem un pašvaldību   | Reģionālā reforma   |
| Tiek atbalstīta un stimulēta pedagogu tālākizglītība  | Vecāku vājā atsaucība par savu bērnu sekmēm un skolas organizētiem pasākumiem   | Atjaunot skolas materiāli tehnisko bāzi  | Zemais pedagogu profesijas prestižs sabiedrībā                          |
| Pedagogiem ir atbilstoša izglītība  | Vecākiem ir finansiāli grūti skolot bērnus  | Veikt skolas jumta, kabinetu un koplietošanas telpu, siltumtrases, pamatu hidroizolācijas renovāciju | Veselīgas konkurences trūkums   |
| Skolai ir materiāla tehniskā bāze mācību procesa nodrošināšanai   | Nepietiekams finansējums no pašvaldības   | Teritorijas labiekārtošana un nožogošana   | Pedagogu trūkums  |
| Veikta daļēja skolas renovācija   | Nepietiekami nodrošināta vidusskola ar mācību līdzekļiem, inventāru un aprīkojumu   | Apgādāt skolas datorklasi ar jaunākajām tehnoloģijām   | Zems pedagogu darba atalgojums  |
| Ēdināšanas bloka renovācija   | Vidusskolai morāli novecojusi datorklase  |  |   |
| Vidusskolā darbojas sociālais pedagogs un psihologs, laba sadarbība ar bāriņtiesu, sociālajiem darbiniekiem | Sliktā stāvoklī vidusskolas santehnika, jumta segums, hidroizolācija pamatiem, koplietošanas telpas, bibliotēka, medmāsu kabinets |  |   |
| Vidusskolā norisinās projekts „ Bērniem draudzīga skola ”   | Skolas apkārtnes teritorijas neapmierinošais  |  |   |





|   |  |  |   |
|---|--|--|---|
|   | stāvoklis ( ietve, bruģis pie skolas )                                   |  |   |
| Dome atbalsta labākos skolēnus                                |  |  |   |
| Skolēnu panākumi olimpiādēs                                   |  |  |   |
| <b>Pirmsskolas izglītības iestāde</b>                         |  |  |   |
| Izstrādāta un licenzēta mācību programma                      | Kadru mainība  | Radīt apstākļus, lai mazinātu kadru mainību                            | Valsts u.c. finansējuma trūkums                               |
| Daļēji nodrošināts pedagogu kolektīvs ar atbilstošu izglītību | Darbiniekiem nav adekvāts atalgojums, motivācija strādāt                 | Veikt apkures sistēmas, siltā ūdens padeves, virtuves bloka renovāciju | Nelabvēlīga demogrāfiskā situācija pilsētā                    |
| Ēkas atbilstība pamatfunkciju veikšanai                       | Novecojuši apkures sistēma, nepieciešama centralizēta siltā ūdens padeve | Materiāli tehniskās bāzes pilnveidošana                                | Kvalificētu kadru aizplūšana uz citām pilsētām                |
| Daļēji veikta ēkas renovācija                                 | Nolietojies virtuves bloks, veļas māja                                   | Teritorijas, bērnu laukuma, nojumju labiekārtošana                     |   |
| Liela, pietiekoša pirmsskolas izglītības iestādes teritorija  | Elektroinstalācijas nolietojums  | Atjaunot teritorijas iežogojumu  |   |
|   |  | Izveidot ēkai piespiedu ventilāciju                                    |   |
|   |  | Koriģējošās telpas izveide un aprīkošana ar nepieciešamo inventāru     |   |
|   |  | Logopēda kabineta izveide  |   |
|   |  | Telpu kosmētiskais remonts koplietošanas telpām                        |   |
| <b>Mākslas skola</b>  |  |  |   |
| Skolai ir labiekārtotas telpas                                | Ēkas renovācija  | Veikt pieaugušo izglītību  | Telpu nepietiekamība, kas apdraud skolas akreditāciju nākotnē |
| Vietējie darbaspēka resursi                                   | Nolietojusies materiāli tehniskā bāze                                    | Izveidot patstāvīgu ekspozīciju  | Valsts u.c. finansējuma trūkums                               |
| Profesionālas ievirzes  | Telpu nepietiekamība, kvalitatīva mācību procesa nodrošināšanai          | Organizēt starptautiskus festivālus, simpozijus                        |   |
| Sadarbība ar apkārtējām pašvaldībām                           | Teritorijas labiekārtojums   | Veikt ēkas renovāciju  |   |
| Starptautiskie kontakti                                       | Nepietiekams finansējums skolas attīstībai                               | Atjaunot skolas materiāli tehnisko bāzi                                |   |
| Piedalīšanās vietējos un starptautiskos festivālos, izstādēs  |  |  |   |
| Dažādu fondu naudas piesaiste                                 |  |  |   |
| Mākslas skolas vārds-atpazīstamība                            |  |  |   |



|   |  |  |   |
|---|--|--|---|
| Skola veic pieaugušo izglītošanu  |  |  |   |
| Skolu apmeklē audzēkņi no dažādām rajona pašvaldībām                        |  |  |   |
| <b>Mūzikas skola</b>  |  |  |   |
| Iespēja saņemt profesionālas ievirzes izglītību                             | Nepieciešama ēkas un telpu renovācija  | Ēkas renovācija  | Skola „izkrīt” no aprites, nepiedalās konkursos   |
| Audzēkņu piedalīšanās festivālos, konkursos                                 | Nolietojusies un nepietiekama skolas materiāli tehniskā bāze ( īpaši mūzikas instrumenti )               | Skolas apkārtnes labiekārtošana                              | Valsts u.c. finansējuma trūkums   |
| Audzēkņu iespēja turpināt izglītību mūzikas vidusskolā, konservatorijā u.c. | Nepietiekams finansējums   | Piesaistīt Valsts, fondu u.c. finansējumu                    |   |
| Skolā tiek rīkots pūtēju orķestru festivāls „SPLEISE”                       | Viduvējs mācību stundu apmeklējums   | Organizēt mūzikas festivālus, koncertus                      |   |
| Skola piesaista dažādu fondu finansējumu                                    | Vecāku neieinteresētība mācību procesā   | Sadarbība ar audzēkņu vecākiem, to izglītošana               |   |
| <b>KULTŪRA,SPORTS</b>   |  |  |   |
| <b>Kultūra, pašdarbība</b>  |  |  |   |
| Darbojas novada kultūras nams   | Kultūras namam nepieciešama renovācija   | Piesaistīt fondu, programmu līdzekļus kultūras pasākumiem    | Neremontējot k/n, nespēja piedāvāt iedzīvotājiem kvalitatīvus pasākumus   |
| Vasaras sezonā notiek vērienīgi kultūras un atpūtas pasākumi                | Neapmierinošs apkārtnes labiekārtojums, tai skaitā Valsts nozīmes kultūras pieminekļu-viduslaiku apmetne | Ēkas un telpu pilnīga renovācija                             | Ja netiks nodrošinātas atpūtas, sporta iespējas sabiedrība uzplauks iespējamās negācijas ( narkomānija, noziedzība, alkoholisms ) |
| Pieaugušiem ir iespēja nodarboties ar pašdarbību                            | Nolietojusies materiāli tehniskā bāze  | Materiāli tehniskās bāzes atjaunošana un pilnveidošana       | Nerisinot „brīvā laika problēmu” cīnīsimies ar sekām, nevis ar cēloņiem   |
| Pieaug apmeklētāju skaits kultūras pasākumiem                               | Nav pieejas invalīdiem ar kustības traucējumiem  | Izbūvēt piebrauktuvi k/n invalīdiem ar kustības traucējumiem |   |
| Darbinieku tālākizglītošanās  | Trūkst kvalificētu pulciņa vadītāju  | Piedalīšanās dažādās skatēs, dziesmu svētkos, pasākumos      |   |
|   | Iedzīvotāju zemā maksātspēja   | Telpu izmantošana kursiem, izīrēšana pasākumiem              |   |
|   | Lielākā iedzīvotāju daļa kūtri pasākumu apmeklētāji  | Atjaunot k/n kalna betona malas nostiprinājumu               |   |
|   | Kadru jautājums  | Veikt apkārtnes labiekārtojumu                               |   |



|  |   |  |  |
|--|---|--|--|
|  | Darbinieku zemo atalgojums  |  |  |
| <b>Bibliotēka</b>  |   |  |  |
| Jaunas, labiekārtotas telpas   | Nepietiekams finansējums  | Jumta seguma renovācija  | Lasītāju skaita strauja samazināšanās                        |
| Bibliotēka kalpo kā novada kultūras centrs   | Zems darbinieku atalgojums  | Sasaitīt novada bibliotēkas vienotā tīklā, kopkataloga izveide | Jumta sliktais stāvoklis var appludināt grāmatu krājumu      |
| Bibliotēka kalpo kā publisks interneta pieejas punkts                                  | Neapmierinoša sadarbība ar citām novada bibliotēkām grāmatu fonda iegādei | Papildus finansējuma piesaiste no fondiem, programmām          |  |
| Sadarbība ar rajona bibliotēkām  | Jumta seguma neapmierinošais stāvoklis                                    |  |  |
| Kopkataloga izveide  |   |  |  |
| Bibliotēkas apmeklētāju skaita palielināšanās: tai skaitā lasītāju, bērnu-lasītāju     |   |  |  |
| Bibliotēkas izdevīgā un lasītājiem pieejamā atrašanās vieta pilsētā                    |   |  |  |
| Papildus līdzekļu piesaiste no dažādiem fondiem, programmām                            |   |  |  |
| Bibliotēku programmas ALISE ieviešana, lasītāju apkalpošanas kvalitātes pilnveidošanai |   |  |  |
| Lasītāju apkalpošana mājās   |   |  |  |
| Kultūras un izglītības pasākumi iedzīvotājiem  |   |  |  |
| Darbinieku tālākizglītība  |   |  |  |
| <b>Muzejs</b>  |   |  |  |
| Izdevīga muzeja atrašanās vieta  | Neapmierinoši muzeja krājuma glabāšanas apstākļi                          | Krājuma datorizācija-iekļaušanās kopējā muzeju datortīklā      | Finansiālo līdzekļu trūkums                                  |
| Daudzveidīgs muzeja krājums  | Nav izbūvēts ēkas otrais stāvs  | Iekļaušanās starptautiskā tūrisma aprītē                       | Dabas stihijas- plūdi ( ēka atrodas starp jūru un Sakas upi) |
| Muzeja ēkai blakus atrodas otra ekspozīcijas ēka- laivu māja                           | Nav pieejas invalīdiem  | Krājuma papildināšana  |  |
| Muzeja darbinieku entuziasms un tālākizglītība   | Nepietiekams finansējums  | Jaunu formu veidošana sadarbībā ar mērķauditoriju              |  |
| Sabiedrības atbalsts muzeja krājuma papildināšanā                                      | Darbinieku zemo atalgojums  | Mansarda telpu apguve- ekspozīcijas zāles izbūve               |  |
| Informācijas darbs, ekskursiju vadīšana  | Muzeja ēkas jumta sliktais stāvoklis                                      | Krājuma telpu remonts un pielāgošana prasībām                  |  |



|  |   |  |   |
|--|---|--|---|
| Reklāma tūrisma gadatirgos   |   | Kanalizācijas izbūve   |   |
| Sadarbība ar masu mēdijiem   |   | Piebrauktuves izbūve invalīdiem ar kustību traucējumiem                    |   |
| Izstrādāts un apstiprināts attīstības plāns                            |   | Teritorijas labiekārtošana un pieejamība apmeklētājiem                     |   |
| Iekārtota izstāžu zāle   |   | Darbinieku tālākizglītība  |   |
|  |   | Finansu piesaiste  |   |
|  |   | Jumta renovācija atbilstoši ēkas statusam                                  |   |
| <b>Sports</b>  |   |  |   |
| Jauna sporta zāle  | Sporta zālē nepieciešams papildus sanmezgls                 | Jauniešu atpūtas vietu izveide: mototrase, slidotava, baseins              | Daudziem sporta pasākumiem sezonalitātes raksturs   |
| Pieejami trenāžieri  | Sporta zāles telpu nepietiekamība                           | Veloceliņu izveide   | Sabiedrības novecošanās, jaunie aiziet no pilsētas  |
| Stadiona renovācija  | Nav spēcīgu komandu, sportistu                              | Aktīva sporta propaganda   | Dažādu atkarību ( alkoholisms, narkotikas u.c. ) izplatība pilsētā  |
| Darbojas sporta organizators   |   | Profesionālu treneru piesaiste   |   |
| Pietiekoša materiāli tehniskā bāze                                     |   | Aktīvi un ar panākumiem piedalīties rajona un republikas mēroga sacensībās |   |
| Sportisti piedalās rajona sacensībās, jaunsargi-republikas             |   | Jauniešu piesaiste ūdens sporta veidiem                                    |   |
| Vasarā iespēja izmantot jūru, upi fiziskām aktivitātēm aktīvai atpūtai |   |  |   |
| Izveidota sporta skolas treniņu grupa                                  |   |  |   |
| Aktīvi darbojas jaunsargi  |   |  |   |
| <b>SOCIĀLĀ SFĒRA</b>   |   |  |   |
| Pašvaldībā darbojas divi sociālie darbinieki                           | Nav izveidota sociālā māja pilsētā                          | Piesaistīt speciālistus- psihologus, zobārstu                              | Pašvaldībai tiek „ uzkrautas ” arvien vairāk funkcijas bez finansiāla seguma sociālo jautājumu risināšanā |
| Iespējams saņemt sociālos pabalstus                                    | Liels gados vecu iedzīvotāju % no kopējā iedzīvotāju skaita | Uzlabot veselības aprūpi   | Valsts centrs- Rīga, pārējā Latvijai, kas paliek pāri   |



|  |  |  |  |
|--|--|--|--|
| Veco ļaužu nams pilsētā  | Sociālās riska grupas iedzīvotāju zemā motivācija kaut ko mainīt savā dzīvē          | Veikt ambulances ēkas rekonstrukciju, vai jaunas ēkas celtniecību pilsētas centrā                      | Iedzīvotāju novecošanās, dzimstības samazināšanās                            |
| Palīdzība vientuļajiem pensionāriem  | Ambulances ēkas sliktais stāvoklis   | Risināt invalīdu piekļuvi sabiedriskajām ēkām  | Maznodrošināto iedzīvotāju skaita pieaugums                                  |
| Dienas atbalsta centrs „KRAMS” bērniem un jauniešiem   | Pašvaldības ierobežotais budžets, kas ietekmē sociālo sfēru                          | Piesaistīt investīcijas sociālo un veselības jautājumu risināšanā                                      | Pasliktinās iedzīvotāju fiziskā un garīgā veselība                           |
| ES fonda projekta ietvaros tiek apmācīti jauni sociālie darbinieki                               | Ātrās neatliekamās palīdzības trūkums pilsētā  | Darbs ar riska ģimenēm   | Sabiedriskās drošības un kriminogēnās situācijas pasliktināšanās             |
| Darbojas vietējais policists   | Iedzīvotāju nevēlēšanās pārkvalificēties, neizmanto NVA piedāvātās apmācību iespējas | Ārstu sadarbība ar pašvaldības sociālajiem darbiniekiem, bāriņtiesu                                    | Pilsēta var palikt bez ģimenes ārstiem- medīķu aizplūšana uz lielām pilsētām |
| Līgums ar apsardzes firmu par sabiedriskās kārtības kontrolēšanu pilsētā                         | Masu pasākumu laikā nestrādā aptieka, dežūrārstis                                    | Līdzatkarības atbalsta grupas izveide  | Iedzīvotāju aizplūšana uz pilsētām, ārzemēm labākas dzīves meklējumos        |
| Divas ārstu privātprakses  | Trešdienās nav pieejami ģimenes ārsta pakalpojumi                                    | Vasarās noorganizēt bērnu, jauniešu vasaras nometnes   | Alkoholisma izplatība  |
| Iedzīvotājiem dome organizē braukšanu pie zobārsta   |  | Kvalitatīva mājas aprūpes pakalpojuma sniegšana  |  |
| Iespējama mājas dienas un diennakts aprūpe ar speciālistu piedalīšanos                           |  | Pirmsskolas izglītības iestādē vasaras sezonā atvērt vienu grupu                                       |  |
| Bērniem nodrošināta pirmsskolas apmācība un aprūpe   |  | Attīstīt sadarbību ar Latvijas Sarkano Krustu un NVO, Liepājas patversmi sociālo jautājumu risināšanā  |  |
| Reliģisko konfesiju pieejamība   |  | Izveidot neatliekamo ātro palīdzību  |  |
| Sociālo darbinieku, bāriņtiesas darbinieku un ārstu profesionālā izaugsme, papildus izglītošanās |  | Izvietot ceļu norādes uz Pāvilostas dievnamiem, vasaras sezonā nodrošināt baznīcu pieejamību tūristiem |  |
| Sociālo problēmu diagnosticēšana   |  | Izveidot sociālo māju  |  |
| Komandas darbs- sociālie darbinieki, bāriņtiesa, skola, ģimene, policija                         |  | Ambulances ēkas apkārtnes labiekārtošana   |  |



|  |  |  |   |
|--|--|--|---|
| Vidusskolā darbojas sociālais pedagogs   |  | Piesaistīt ārstus, pedagogus sociālo jautājumu risināšanā            |   |
| Ģimenes ārste- Latvijas transoloģiskās hipnozes biedrības biedrs, ES sertifikāts |  | Palielināt ģimenes ārstu profilaktisko darbu ar pacientiem           |   |
| Bērniem iespēja vasarā nopelnīt brīvpusdienas                                    |  | Izbūvēt invalīdiem pieejamas auto pieturas                           |   |
| Brīvā laika pavadīšanas iespējas bērniem un jauniešiem                           |  | Pansionātam veikt lifta izbūvi                                       |   |
| Darbs ar riska ģimenēm   |  | Pansionātam renovēt vai izbūvēt jaunu, virtuves bloku                |   |
| Pilsētā darbojas divas svētdienas skolas, jauniešu pulciņš pie luterāņu draudzes |  |  |   |
| Pilsētā darbojas trīs konfesijas   |  |  |   |
| <b>TŪRISMS</b>   |  |  |   |
| Pilsētā darbojas TIC   | Izteikta sezonālitate  | Veidot sadarbību starp tūrisma uzņēmumiem, organizācijām, pašvaldību | Jūras, upes un dabas piesārņojums, kas ietekmē tūrisma  |
| Daudz apskates objektu pilsētā un apkārtnē                                       | Privatizētas teritorijas   | Tūristu inventāra nomu pilnveide                                     | Jaunu speciālistu aizplūšana no novada                  |
| Jūras, upes nozīme tūristu piesaistē   | Nepietiekošs ēdināšanas serviss vasaras sezonā                         | Standartiem atbilstoša kempinga izveide                              | Citu Latvijas un Baltijas reģionu konkurences pieaugums |
| Jahtu osta   | Maz veikalu, tajos pieejamais preču sortiments                         | Risināt ekotūrisma pilnīgāku pielietojumu tūrismā                    | Valsts ekonomiskās situācijas pasliktināšanās           |
| Elastīgas cenas naktsmājām   | Darbaspēka trūkums   | Izstrādāt Sakas novada, Pāvilostas tūrisma tēlu, mārketingu          |   |
| Makšķerēšanas, zvejošanas iespējas   | Zems svešvalodu zināšanu līmenis                                       | Izglītēt tūrisma personālu   |   |
| Vispusīga reklāma  | Problemātiska lielu grupu uzņemšana                                    | Attīstīt perspektīvos un specifiskos tūrisma veidus                  |   |
| Ap 20 viesu māju, ar iespējām uzņemt ap 350 viesu                                | Nekvalificēts un nepietiekams tūrisma uzņēmumu apkalpojošais personāls | Vietējo velo maršrutu izstrāde                                       |   |
| Aktīva tūrisma iespējas, inventārs noma  | Nav pieeja bankomātam ( naudas maiņa, izņemšana )                      | Laivu izbraukumi Sakas upē   |   |
| Attīstīts vējdēļu, pūķu ( kaitisti ) sports vasaras sezonā                       | Kāpu izbraukāšana ar mašīnām, motocikliem                              | Zirgu izjādes, teniss, golfs   |   |

|   |   |   |   |
|---|---|---|---|
| Pieredze pasākumu organizēšanā  |   | Sakārtot pludmales izmantošanas jautājumus, izveidot pludmales zonējumu |   |
| Labā sadarbība tūrisma nozarē nodarbinātajiem                         |   | Kopēja pasākumu plāna izveide   |   |
| Klusums un miers  |   | Auto īre  |   |
| Niršanas tūrisms jūrā   |   | Sadarbība ar daivingistiem ( nirējiem )                                 |   |
| TOPCAT katamarānu, kuteru un jahtu noma                               |   | Satiksmē ar Gotlandi ( Zviedrijā )                                      |   |
| Sadarbība ar Liepājas TIB   |   | Zilā karoga pludmale  |   |
| Piedalīšanās starptautiskajos tūrisma gadatirgos                      |   | Regates un starptautiskas sacensības jahtām                             |   |
|   |   | Starptautiskā burāšanas skola   |   |
|   |   | Zilā karoga jahtu osta  |   |
| <b>VIDES<br/>AIZSARDZĪBA UN<br/>DABAS RESURSI</b>                     |   |   |   |
| Dabas daudzveidība: Baltijas jūra, Sakas upe, meži, kāpas, stāvkrasts | Līdzekļu trūkums dabas objektu un kultūrvēsturisko objektu saglabāšanā                        | Mazo un vidējo biznesu veidot uz videi draudzīgiem principiem           | Jūras piesārņojums ( Būtināms naftas termināls, no kuģiem )                             |
| Nepiesārņota daba, jūra   | Netiek šķīroti organiskie un pārējie atkritumi  | Vides izglītība   | Krasta erozija  |
| Centralizēta atkritumu savākšana                                      | Nesankcionēta atkritumu izgāšana kāpās, mežos, ugunsgrābiņos                                  | Investīciju piesaiste vides jautājumu risināšanā                        | Upes piesārņojums   |
| Izstrādāts un apstiprināts novada atkritumu apsaimniekošanas plāns    | Malu zvejniecība  | Iedzīvotāju izglītošana par dalītas sadzīves atkritumu vākšanu          | Pelēkās kāpas degradācija, piesārņojuma pieaugums                                       |
| Veikta jūras krasta nostiprināšana ( posmos )                         | Nav vides speciālista, ainavu arhitekta pašvaldībā  | Veidot attīstības plānu pēc ilgspejīgas attīstības principiem           | Dažādas ekonomiskās un privātās intereses var nostādīt augstāk par ekoloģijas interesēm |
| Aktīvas NVO- VAK vides organizācijas                                  | Atpūtnieku ietekme uz jūtīgām ekosistēmām   | Valsts programma par bīstamajiem atkritumiem                            | Valsts orientācija uz patēriņa sabiedrību   |
| Nav lielu, piesārņojošu ražotņu                                       | Nepietiekams gan vietējo iedzīvotāju, gan tūristu izglītības līmenis dabas vērtību saudzēšanā | Lieguma apstiprināšana Pāvilostas Pelēkajai kāpai                       | Avārija ar ekoloģiskās katastrofas sekām  |
| Katlu māja tiek kurināta ar koksnes kurināmo                          | Tūristu, atpūtnieku ietekme uz jūtīgām dabas ekosistēmām                                      | Turpināt jūras krasta gabionu stiprinājumus                             | Vecai Pāvilostai raksturīgās apbūves izzušana   |



|  |  |  |                                  |
|--|--|--|----------------------------------|
| Notiek vides audzināšana skolā   | Nav izstrādāts vides politikas apsaimniekošanas plāns pilsētai       | Zilā karoga pludmales izveide  | Pārspīlēta zaļā kustība          |
| Skolnieki aktīvi piedalās vides konkursos  | Nepietiekama apsaimniekošanas kvalitāte zaļajai zonai pilsētā        | Rekreācijas zonu izveide piepilsētas mežos   | Slodzes palielināšanās kāpu zonā |
| Realizēts Life / NATURE projekts krasta kāpu aizsardzībai  | Nav izdalītas dzīvnieku pastaigas zonas pilsētā, tai skaitā pludmalē | Dabas taku izveide pilsētas teritorijā ( pāri pelēkai kāpai ), Sakas dabas taku piesaiste pilsētai |                                  |
| Izvietotas dēļu klājuma laipas pludmales kāpu zonā   | Lielgabarīta atkritumu apsaimniekošanas problēmas                    | Atjaunot pilsētbūvniecības statusu   |                                  |
| Trīs labiekārtoti auto stāvlaukumi pilsētas teritorijā- jūras krastā ( divi vasaras sezonā maksas )    | Nepietiekams atkritumu konteineru skaits pilsētā                     | Izstrādāt dabas apsaimniekošanas plānu pilsētai  |                                  |
| Veikta biotopu kartēšana pilsētas jūras piekrastes kāpu joslā  | Jūrmalā nepieciešams izdalīt zonas pasīvai un aktīvai atpūtai        | Tirgus laukuma izveide   |                                  |
| Pāvilosta- pelēko kāpu pilsēta   | Jūras krasta piesārņojums ( aiz gabioniem )                          | Mototrases izveide Latvijas Valsts mežos   |                                  |
| Procentuāli daudz zaļās teritorijas  | Pelēkās kāpas u.c. zaļās zonas apsaimniekošanas problēmas            | Izstrādāt Pelēko kāpu apsaimniekošanas plānu   |                                  |
| Daļēji sakārtota kanalizācijas sistēma   | Upesmuižas parka nesakoptība   | Upes ainavas akcentēšana   |                                  |
| Darbojas piecas attīrīšanas iekārtas   | Nepilnīgi apbūves noteikumi, patvaļa apbūvē                          | Iedzīvotāju, atpūtnieku un jūras sporta veidu cienītāju vides izglītošana                          |                                  |
| Nepastāv gaisa piesārņojums, vai ir niecīgs  | Finansu trūkums vides jautājumu risināšanai pašvaldībā               | Biotopu kartēšana upes palieņu pļavās  |                                  |
| Maz riska objektu, kas piesārņo dabu   |  | Veikt visas pilsētas saslēgšanu kopējā kanalizācijas sistēmā                                       |                                  |
| Rekreācijas zonas  |  | Upesmuižas parka apsaimniekošanas plāns, funkciju noteikšana                                       |                                  |
| Ap pilsētu lieli mežu masīvi, kas pamatā pieder vienam apsaimniekotājam ( LVM ), kā attīstības resursi |  |  |                                  |
| Jaunās ekosistēmas ( parki, skvēri )   |  |  |                                  |



|  |  |  |  |
|--|--|--|--|
| Saikne starp pagastu un pilsētu  |  |  |  |
| Ainavisks mežs, kā rekreācijas zona  |  |  |  |
| Liels saulaino dienu skaits  |  |  |  |
| Videi draudzīgu sporta veidu attīstība   |  |  |  |
| Netraucēta piekļūšana pie jūras  |  |  |  |
| Aktīva cīņa ar maluzvejniekiem ( robežsargi, kopa ar zvejniekiem, motorlaiva šim nolūkam ) |  |  |  |
| 180 mājām vecajā Pāvilostā ir kanalizācijas pieslēgums                                     |  |  |  |
| Pāvilostas ostā darbojas Liepājas jūras kontroles sektora uzskaites speciāliste            |  |  |  |
| Pilsētā ir vairāki vides speciālisti, arī vides specialitātes- studenti                    |  |  |  |

## 2. Attīstība nākotnē- vīzija

**Pāvilostas ilgtermiņa attīstības vīzija: PĀVILOSTA- tavas sirds osta.**

### Pāvilostas pilsētas vīzija

2020. gadā Pāvilosta ir mūsu mājas. Pāvilostā mēs vēl jūtam senatnes- Pāvilostas, kā zvejnieku ciematiņa elpu, kas sakopta un tīras vides ietverta pulcina viesus no visas pasaules. Izmantojot jaunākās tehnoloģijas, mēs dzīvojam drošā Eiropas mazpilsētiņā ar augstu dzīves kvalitāti. Pilsētā ir attīstīta osta, jahtu osta, tūrisms, uzņēmumi ir konkurētspējīgi globālajā ekonomikā. Bērni un jaunieši vēlas dzīvot Pāvilostā un ir lepnī par savu pilsētu !

## LIETOTIE SAĪSINĀJUMI UN TERMINI

|      |  |
|------|--|
| ES   | - Eiropas Savienība                                  |
| EURO | - Eiropas Savienības valūta eiro                     |
| IKP  | - iekšzemes kopprodukts                              |
| IKT  | - informācijas un komunikācijas tehnoloģijas         |
| ISO  | - starptautiskais kvalitātes standarts               |
| IT   | - informācijas tehnoloģijas                          |
| ERAF | - Eiropas reģionālās attīstības fonds                |
| LR   | - Latvijas Republika                                 |
| LVL  | - Latvijas lats                                      |
| MVU  | - mazie un vidējie uzņēmumi                          |
| NAP  | - Nacionālais attīstības plāns                       |
| NVO  | - nevalstiskās organizācijas                         |
| PSRS | - Padomju Sociālistisko Republiku Savienība          |
| RP   | - Reģionālā prioritāte                               |
| SIA  | - sabiedrība ar ierobežotu atbildību                 |
| I/U  | - individuālais uzņēmums                             |
| Z/S  | - zemnieku saimniecība                               |
| SVID | - analīzes matrica (spēks, vājums, iespējas, draudi) |
| NVA  | - Nodarbinātības Valsts aģentūra                     |
| TIC  | - Tūrisma informācijas centrs                        |
| TIB- | - Tūrisma informācijas birojs                        |
| KKF  | - Kultūrkapitāla fonds                               |
| LVAF | - Latvijas vides aizsardzības fonds                  |
| SIF  | - Sabiedrības integrācijas fonds                     |
| VIP  | - Valsts investīciju programma                       |
| LMT  | - Latvijas mobilais telefons                         |
| NAI  | - notekūdeņu attīrīšanas iekārtas                    |
| ATC  | - automātiskā telefona centrāle                      |

## Izmantotā literatūra:

1. Ieteikumi attīstības stratēģijas izstrādei. R, VARAM, 1998.
2. LRMK Noteikumi par teritoriālo plānojumu.
3. Nacionālais attīstības plāns 2007- 2013. gadam.
4. Kurzemes reģiona attīstības stratēģija. 2004. gada, janvāris.
5. Pāvilostas attīstības plāns. 1996.- 2005. gadam.
6. Īpaši atbalstāmā reģiona teritorijas attīstības programma, Sakas pagasts, Rīga, 2001.g.
8. Noslēguma ziņojums par PIPAP plāniem- Latvija. Sējums II c- Pāvilosta, 1998.g.
9. Pludmales un primāri kāpu aizsardzības plāns. B. Laime Rīga, 2000.g.
10. Latvijas piekrastes ilgspējīga attīstība, A. Mellupa, 2003.g.
11. Īpašuma lietošanas tiesību aprobežojumi Baltijas jūras un Rīgas jūras līča krasta kāpu aizsargjoslā, I. Čepāne, S. Meiere, 2004.g.
12. Jūra uzbrūk! Ko darīt ! G. Eberhards,2004.g.
13. Mūsu Pāvilosta, 1999.g.
14. Pāvilostas ostas attīstības koncepcija. Rīga,1996.
16. Sakas pagasta attīstības programma. Sakas pagasta padome, Sakas pagasts, 2003.
17. Kurzemes tūrisma attīstības plāns 2002. – 2012. gadam, Kurzemes Tūrisma Asociācija, 2002.g.
18. Liepājas tūrisma attīstības stratēģija 2003. – 2010. gadam un rīcības programma 2003.- 2006. gadam, Liepājas pilsētas dome, 2004g.
19. Tukuma pilsētas attīstības programma, 2005- 2012. gadam.
20. Pāvilosta- pelēko kāpu pilsēta, buklets, Latvijas Universitāte, 2006.g.
21. Jahtu piestātne, buklets, 2006.g.
22. Pāvilosta, Sakas novads, buklets, 2006.g.
23. Lielā enciklopēdiskā vārdnīca. 2003.g. 609.lpp.
24. Pāvilostas jahtu ostas un sērfošanas pludmales attīstības perspektīvas, I. Kurčanova, bakalaura darbs Tūrisma vadībā, 2006.g.
25. Piekrastes integratīvās politikas plāna vadlīnijas: Sakas novads, projekta darbs, Latvijas Universitātes vides zinātnes un pārvaldības institūts. 2006.g.
26. Īss pārskats par Pāvilostas pilsētas ģeoloģisko uzbūvi un zemes dziļu resursiem, Latvijas Vides, ģeoloģijas un meteoroloģijas aģentūra, Rīga, 2006.g.

Pāvilostas pilsētas attīstības programma tika izstrādāta, izmantojot pašvaldībā esošos datus.

## **Pāvilostas pilsētas attīstības programmas izstrādātāji**

Attīstības programma tika izstrādā sekojošās darba grupās:

### **Uzņēmējdarbība, osta, inženierinfrastruktūra 11.09.06. un 13.10.06.**

Sakas novada domes priekšsēdētājs Uldis Kristapsons  
Sakas novada domes projektu koordinatore Vizma Ģeģere  
SIA ZEJA „Rietumu krasts” īpašnieks Ernests Blažēvics  
SIA „N- Stars” īpašnieks Vadims Cepļajevs  
SIA „Vēju paradīze” īpašnieks Valts Vīdenieks  
SIA „VIGA 3” īpašniece Inta Vīgante  
SIA „Aldas Valks” īpašnieks Andris Vītoliņš  
Pašvaldības aģentūras „Pāvilostas komunālais uzņēmums” direktors Arnolds Ķeiris  
Pāvilostas ostas pārvaldnieks Zigmunds Smirnovs

### **Izglītība, kultūra, sports, mākslinieciskā pašdarbība 25.10.06. un 07.12.06.**

Sakas novada domes priekšsēdētājs Uldis Kristapsons  
Sakas novada domes projektu koordinatore Vizma Ģeģere  
Vidusskolas direktore Aina Ansone  
Pirmsskolas izglītības iestādes vadītāja Monta Pētermane  
Mākslas skolas direktors Zigmunds Vilnis  
Mūzikas skolas direktore Inga Šnore  
Muzeja direktore Irina Kurčanova  
Kultūras nama direktore Silva Vārsberga  
Sporta organizators Aldis Barsukovs  
Mākslinieciskā pašdarbība- kora diriģente, vadītāja Dace Bunka  
Bibliotēkas vadītāja Mairita Vītola  
Muzeja krājuma glabātāja Marita Horna

### **Sociālā aprūpe, veselības aizsardzība 17.11.06. un 27.12.06.**

Sakas novada domes priekšsēdētājs Uldis Kristapsons  
Sakas novada domes projektu koordinatore Vizma Ģeģere  
Pāvilostas sociālas aprūpes centra direktore Maira Briede  
Sociālais darbinieks Ildze Balode  
Bāriņtiesas priekšsēdētāja Baiba Blaubārde  
Ģimenes ārste Agrita Kalniņa  
Baptistu draudzes mācītājs Deniss Doroņins  
Liepājas slimokases direktore Marina Čerņakova



**Vide, dabas aizsardzība 06.11.06. un 11.12.06.**

Sakas novada domes priekšsēdētājs Uldis Kristapsons  
Sakas novada domes projektu koordinatore Vizma Ģēģere  
LR VVD Liepājas reģionālās vides pārvaldes pārstāvis Andris Strungs  
VSKB Vide pārstāvis Kaspars Sekacis  
VAK piekrastes programmas vadītāja Guna Grimsta  
VAK Pāvilostas nodaļas „Dzintarjūra” vadītāja Marita Horna  
NVO „Sakas dabas fonds” vadītāja Skaidrīte Solovjova  
Vidusskolas ģeogrāfijas skolotāja Guna Kalna

**Tūrisms, no Sakas novada tūrisma attīstības stratēģijas 2006.- 2016. gadam,  
izstrādāts 2006. gadā.**

## PĀVILOSTAS PILSĒTAS ATTĪSTĪBAS MĒRĶI UN UZDEVUMI

| Mērķis                     | Uzdevumi  | Rīcības  | Periods    | Atbildīgais                     | Finansēšanas avoti               |
|----------------------------|---|--|------------|---------------------------------|----------------------------------|
| Pāvilostas ostas attīstība | 1. Molu rekonstrukcija  | Piesaistot valsts, ES fondu finansējumu, veikt molu rekonstrukciju                                   | 2008- 2020 | Pašvaldība, ostas pārvalde      | ES struktūrfondi, Valsts budžets |
|                            | 2. Sakas upes gultnes attīrīšana no sanešiem pie upes iztekas jūrā  | Veikt upes gultnes attīrīšanu no sanešiem  | Katru gadu | Ostas pārvalde                  | Valsts budžets                   |
|                            | 3. Ostas teritorijas paplašināšana                                  | Paplašināt ostas teritoriju  | 2008- 2020 | Pašvaldība, ostas pārvalde      | Pašvaldības, valsts budžets      |
|                            | 4. Jaunas zvejas ostas būvniecība                                   | Veikt zvejas ostas būvniecību ar tai pieguļošo infrastruktūru  | 2009- 2012 | Pašvaldība, ostas pārvalde      | ES struktūrfondi, uzņēmēji       |
|                            | 5. Investīciju piesaiste ostas infrastruktūras attīstībai           | Izstrādājot projektus, piesaistīt līdzekļus no ES projektiem, valsts investīcijām u.c. finansējumiem | 2008- 2020 | Pašvaldība, ostas pārvalde      | ES struktūrfondi, Valsts budžets |
|                            | 6. Attīstīt mazizmēra kuģošanas līdzekļu remonta un ziemošanas bāzi | Veikt ziemošanas bāzes izbūvi  | 2009- 2020 | Ostas pārvalde, uzņēmēji        | ES struktūrfondi, uzņēmēji       |
|                            | 7. Atbalstīt zvejniekus zivju produkcijas realizācijai              | Izveidot jūras produktu tirdzniecības vietu  | 2008- 2020 | Dome, ostas pārvalde, zvejnieki | ES struktūrfondi, uzņēmēji       |



| <b>Mērķis</b>                          | <b>Uzdevumi</b>                                      | <b>Rīcības</b>   | <b>Periods</b> | <b>Atbildīgais</b>       | <b>Finansēšanas avoti</b>                       |
|--|--|--|----------------|--------------------------|---|
| Jahtu ostas attīstība                  | 1. Zilā karoga statusa iegūšana jahtu ostai          | Veikt nepieciešamās darbības, lai iegūtu Zilā karoga jahtu ostu  | 2009- 2020     | Ostas pārvalde, uzņēmēji | Pašvaldības budžets, uzņēmēji                   |
|  | 2. Jahtu piestātņu skaita palielināšana              | Izbūvēt jaunas jahtu piestātnes  | 2009- 2020     | Ostas pārvalde, uzņēmēji | Uzņēmēji  |
|  | 3. Remonta un ziemošanas bāzes izveide jahtām        | Izbūvēt remonta un ziemošanas bāzi jahtām  | 2009- 2020     | Uzņēmēji                 | Uzņēmēji  |
|  | 4. Izveidot jahtu klubu ar atbilstošu infrastruktūru | Jahtu kluba izbūve   | 2009- 2020     | Uzņēmēji                 | Uzņēmēji  |
|  | 5. Degvielas uzpildes stacija jahtām                 | Izbūvēt degvielas uzpildes staciju   | 2008           | Uzņēmēji                 | Uzņēmēji  |
|  | 6. Pāvilostas jahtu ostas popularizācija             | Izveidot un izplatīt reklāmas materiālus par Pāvilostas jahtu ostu, reklāma pilsētas mājas lapā, internetā | 2008- 2020     | Ostas pārvalde           | ES struktūrfondi, uzņēmēji                      |
|  | 7. Peldošo boju uzstādīšana pirms jūras vārtiem      | Veikt boju uzstādīšanu   | 2009           | Ostas pārvalde           | ES struktūrfondi, uzņēmēji, pašvaldības budžets |
| <b>Mērķis</b>                          | <b>Uzdevumi</b>                                      | <b>Rīcības</b>   | <b>Periods</b> | <b>Atbildīgais</b>       | <b>Finansēšanas avoti</b>                       |
| Uzņēmējdarbības attīstības veicināšana | 1. Attīstīt ar ostu saistīto uzņēmējdarbību          | Atbalsīt uzņēmējus un uzņēmējdarbību, kas veicina ostas attīstību  | 2008- 2020     | Pašvaldība, uzņēmēji     | Uzņēmēji  |



|   |  |            |                      |                      |
|---|--|------------|----------------------|----------------------|
| 2. Attīstīt sadarbību ar starptautiskajiem partneriem biznesa jomā        | Veidot starptautiskus sakarus biznesa jomā   | 2008- 2020 | Pašvaldība, uzņēmēji | Uzņēmēji, pašvaldība |
| 3. Piesaistīt ES fondu u. c. finansu līdzekļus uzņēmējdarbības attīstībai | Izstrādāt un realizēt projektus līdzekļu piesaistei  | 2008- 2020 | Pašvaldība, uzņēmēji | Uzņēmēji, pašvaldība |
| 4. Tūrisma attīstība, piedāvājumu dažādošana                              | Atbalstīt uzņēmējus tūrisma sektorā, uzņēmējiem izstrādāt un piedāvāt jaunus tūrisma produktu piedāvājumus | 2008- 2020 | Pašvaldība, uzņēmēji | Uzņēmēji             |
| 5. Zvejniecības un zivju pārstrādes attīstība                             | Ieviest zivju rūpniecisko pārstrādi, tai skaitā kūpināšanu   | 2008- 2020 | Pašvaldība, uzņēmēji | Uzņēmēji             |
| 6. Jaunu kafējīču, ēdināšanas servisa izveide                             | Veicināt jaunu sabiedriskās ēdināšanas iestāžu izveidi un attīstību pilsētā                                | 2008- 2020 | Pašvaldība, uzņēmēji | Uzņēmēji             |
| 7. Attīstīt amatniecību, tai skaitā suvenīru ražošanu                     | Atbalstīt jaunu amatniecības ražotņu rašanos   | 2008- 2020 | Pašvaldība, uzņēmēji | Uzņēmēji             |
| 8. Attīstīt sadzīves pakalpojumus   | Atbalstīt jaunu sadzīves pakalpojumu   | 2008- 2020 | Pašvaldība, uzņēmēji | Uzņēmēji             |





|   | rašanos un piedāvājumu dažādošanu   |            |                      |                           |
|---|---|------------|----------------------|---------------------------|
| 9. SPA centra izveide   | Atbalstīt uzņēmēju vēlmi veidot SPA (ūdens procedūru ) centru   | 2009- 2020 | Pašvaldība, uzņēmēji | Uzņēmēji                  |
| 10. Bijušas spirtnīcas teritorijas izmantošana uzņēmējdarbībai                | Attīstīt uzņēmējdarbību- ražošanu bijušajā spirtnīcas teritorijā  | 2009- 2020 | Pašvaldība, uzņēmēji | Uzņēmēji                  |
| 11. Attīstīt kokapstrādi  | Veicināt kokapstrādes uzņēmumu rašanos, attīstību   | 2008- 2020 | Pašvaldība, uzņēmēji | Uzņēmēji                  |
| 12. Domes atbalsts uzņēmējdarbībai  | Uzņēmējdarbības atbalsta centra izveide, informācijas apmaiņas veicināšana starp pašvaldību un uzņēmējiem | 2008- 2020 | Pašvaldība, uzņēmēji | Pašvaldība, uzņēmēji      |
| 13. Uzņēmēju skaita pieauguma veicināšana                                     | Atbalsts jaunu uzņēmumu un jaunu darba vietu veidošanai   | 2008- 2020 | Pašvaldība, uzņēmēji | Pašvaldība, uzņēmēji      |
| 14. Īpaši atbalstāmā reģionā statusa izmantošana finansiālo resursu piesaistē | Konsultēt un izstrādāt projektus finansu piesaistei no fondiem, programmām                                | 2008- 2020 | Pašvaldība, uzņēmēji | Pašvaldība, ES u.c. fondi |



| <b>Mērķis</b>                      | <b>Uzdevumi</b>   | <b>Rīcības</b>  | <b>Periods</b> | <b>Atbildīgais</b>   | <b>Finansēšanas avoti</b>                    |
|------------------------------------|---|---|----------------|----------------------|--|
| Pilsētas infrastruktūras attīstība | 1. Ielu apgaismojuma sakārtošana pilsētā  | Ielu apgaismojuma renovācija un līniju tīkla paplašināšana      | 2008- 2020     | Pašvaldība           | ES struktūrfondi, Valsts budžets, pašvaldība |
|                                    | 2. Pilsētas gājēju zonas sakārtošana  | Gājēju ceļu renovācija un jaunu izbūve                          | 2008- 2020     | Pašvaldība           | ES struktūrfondi, Valsts budžets, pašvaldība |
|                                    | 3. Kvalitatīvas centralizētas siltumapgādes nodrošināšana pilsētas jaunajā daļā | Siltumtrašu renovācija  | 2008- 2020     | Pašvaldība           | ES struktūrfondi, Valsts budžets, pašvaldība |
|                                    | 4. Centralizētas ūdensapgādes un kanalizācijas sistēmas izveide.                | Kanalizācijas un ūdensapgādes izbūve Sakas upes kreisajā krastā | 2008- 2020     | Pašvaldība, uzņēmēji | ES struktūrfondi, Valsts budžets, pašvaldība |
|                                    | 5. Nodrošināt kvalitatīvu degvielas uzpildes stacijas pakalpojumu               | Jauna benzīntanka, servisa centra izbūve                        | 2008- 2020     | Uzņēmēji             | Uzņēmēji                                     |
|                                    | 6. Jaunu attīršanas iekārtu izbūve  | Attīršanas iekārtu izbūve Sakas upes kreisajā krastā            | 20010- 2020    | Pašvaldība, uzņēmēji | ES struktūrfondi, Valsts budžets, pašvaldība |
|                                    | 7. Alternatīvas iebraukšanas nodrošināšana Pāvilostā                            | Izbūvēt piebraucamo ceļu Sakas upes kreisajā krastā             | 20010- 2020    | Pašvaldība           | ES struktūrfondi, Valsts budžets             |



|   |  |  |  |   |  |
|---|--|--|--|---|--|
|   | <p>8. Satiksmes infrastruktūras sakārtošana</p> <p>9. Labiekārtot sērfošanas pludmales stāvlaukumu</p>   | <p>Ielu kvalitātes uzlabošana- seguma atjaunošana un jauna izbūve, tilta renovācija</p> <p>-iekārtot dzeramā ūdens un kanalizācijas pieejamību, -labierīcību un dušas pieejamība, -buru un dēļu novietnes ierīkošana, -servisa māju ierīkošana</p> | <p>2008- 2020</p> <p>2008- 2020</p>                    | <p>Pašvaldība</p> <p>Pašvaldība, uzņēmēji</p>         | <p>ES struktūrfondi, Valsts budžets, pašvaldība</p> <p>ES struktūrfondi, Valsts budžets, pašvaldība, uzņēmēji</p>  |
| <p>Dzīvojamā fonda politikas izstrāde</p> | <p>1. Nodrošināt pašvaldību ar nepieciešamajiem speciālistiem, garantējot dzīvojamo platību</p> <p>2. Renovēt un atjaunot pašvaldības veco dzīvojamo fondu</p> <p>3. Energoaudita pasākumi pašvaldības ēkām un daudzdzīvokļu mājām</p> | <p>Dienesta dzīvokļu dzīvojamās mājas celtniecība</p> <p>Vecā- pašvaldības dzīvojamā fonda savešana kārtībā</p> <p>Energoaudita pasākumu veikšana pašvaldības ēkām un daudzdzīvokļu mājām</p>  | <p>20010- 2020</p> <p>2008- 2020</p> <p>2008- 2020</p> | <p>Pašvaldība</p> <p>Pašvaldība</p> <p>Pašvaldība</p> | <p>ES fondu finansējums, Valsts budžets, pašvaldības budžets</p> <p>ES fondu finansējums, Valsts budžets, pašvaldības budžets</p> <p>ES fondu finansējums, Valsts budžets, pašvaldības budžets</p> |



| Informācijas tehnoloģiju attīstība | Mērķis | Uzdevumi  | Rīcības   | Publisko interneta pieejas punktu izveide pilsētā | 2008- 2020 | Pašvaldība                                      | ES fondu finansējums, Valsts budžets, pašvaldības budžets |
|------------------------------------|--------|---|---|---|------------|---|---|
|                                    |        |   |   |   |            |   |   |
| Tūrisma attīstība pilsētā          |        | 1. Veidot Sakas novada atpazīstamību                | Izstrādāt Pāvilostas tūrisma tēlu, imidžu, mārketingu   |   | 2008- 2020 | TIC, NVO, pašvaldība, uzņēmēji                  | Pašvaldība, uzņēmēji                                      |
|                                    |        | 2. Izglītēt tūrisma strādājošo personālu            | Atbalstīt darbinieku, formālo un neformālo izglītošanos, kursu, semināru organizēšanu tūrisma nodarbinātajiem |   | 2008- 2020 | TIC, pašvaldība                                 | ES struktūrfondi, Valsts budžets, pašvaldība              |
|                                    |        | 3. Kopēja pasākuma plāna izveide                    | Veidot sadarbību starp tūrisma uzņēmumiem, organizācijām, pašvaldību  |   | 2008- 2020 | TIC, pašvaldība, pašvaldības iestādes, uzņēmēji | Pašvaldība  |
|                                    |        | 4. Jaunu investoru piesaiste                        | Veidot un attīstīt sadarbību ar starptautiskajiem partneriem  |   | 2008- 2020 | TIC, pašvaldība, pašvaldības iestādes, uzņēmēji | Pašvaldība, uzņēmēji                                      |
|                                    |        | 5. Veidot pieejamu jaunāko un aktuālāko informāciju | Pilnveidot un attīstīt Pāvilostas mājas lapu  |   | 2008- 2020 | Pašvaldība, TIC                                 | Pašvaldība  |
|                                    |        | 6. Veidot Pāvilostas atpazīstamību tūristiem        | Piedalīties starptautiskajos tūrisma gadatirgos   |   | 2008- 2020 | TIC   | Pašvaldība, uzņēmēji                                      |



|   |   |  |            |                 |                                    |
|---|---|--|------------|-----------------|------------------------------------|
|   | 7. Izstrādāt un izgatavot tūrisma informatīvos materiālus                           | Veidot jaunus tūrisma informatīvos materiālus par pilsētu: bukletus, brošūras, tūrisma kartes, suvenīrus | 2008- 2020 | TIC             | Pašvaldība, uzņēmēji               |
| Tūrisma infrastruktūras pilnveidošana un uzlabošana | 1. Pilnveidot un attīstīt tūrisma produktu un viesu māju piedāvājumu                | Nodrošināt pietiekošu apmešanās vietu daudzumu un sadzīves pakalpojumu piedāvājumu                       | 2008- 2020 | Uzņēmēji        | Uzņēmēji                           |
|   | 2. Atbalsīt un stimulēt kempinga izveidi  | Standartiem atbilstoša kempinga izveide  | 2008- 2020 | Uzņēmēji        | Uzņēmēji                           |
|   | 3. Risināt zīmju infrastruktūras izveidošanu uz autoceļiem, velo un upju maršrutiem | Izvietot jaunas un papildināt jau esošas norādes zīmes   | 2008- 2020 | Pašvaldība, TIC | Pašvaldība, ES struktūrfondi, LVAF |
|   | 4. Velotūrisma veicināšana pilsētā un novadā  | Velo taku izbūve, jaunu velo maršrutu izstrāde, pasākumu organizēšana                                    | 2008- 2020 | TIC             | Pašvaldība, ES struktūrfondi       |
|   | 5. Dažādot un pilnveidot tūrisma piedāvājumu  | Izveidot radošās darbnīcas, lauku tūrisma aktivizēšana, zirgu izjādes, makšķerēšana, daivings, medību    | 2008- 2020 | Uzņēmēji        | Uzņēmēji                           |



|  |   |   |            |                 |            |
|--|---|---|------------|-----------------|------------|
|  |   | piedāvājums, burāšanas skola u.c.   |            |                 |            |
|  | 6. Atbalstīt tūrisma inventāra nomas punktu izveidi, piedāvājuma dažādošanu | Tūristu inventāra nomas pilnveide   | 2008- 2020 | Uzņēmēji        | Uzņēmēji   |
|  | 7. Laivošanas piedāvājuma attīstīšana Sakas upē                             | Laivu pietātņu izveide Sakas upes krastā ( pie TIC, Upesmuižas parkā u.c. ) | 2008- 2020 | TIC, pašvaldība | Pašvaldība |

| <b>Mērķis</b>           | <b>Uzdevumi</b>   | <b>Rīcības</b>  | <b>Periods</b> | <b>Atbildīgais</b>                        | <b>Finansēšanas avoti</b>                      |
|-------------------------|---|---|----------------|---|--|
| Cilvēkresursu attīstība | 1. Nodrošināt skolniekiem kvalitatīvu pamata un vidējo izglītību        | Saglabāt esošos un piesaisīt jaunus pedagoģiskos kadrus izglītības iestādēm | 2008- 2020     | Vidusskola                                | Pašvaldība                                     |
|                         | 2. Mudināt iedzīvotājus apgūt jaunas un papildināt jau esošas zināšanas | Motivēt iedzīvotājus papildus formālai un neformālai izglītībai             | 2008- 2020     | Pieaugušo izglītības koordinators         | Pašvaldība, ES fondu u.c. projektu finansējums |
|                         | 3. Sekmēt pieaugušo izglītības attīstību un pieejamību pilsētā          | Organizēt kursus, seminārus un izglītojošus pasākumus iedzīvotājiem         | 2008- 2020     | Pieaugušo izglītības koordinators         | Pašvaldība, ES fondu u.c. projektu finansējums |
|                         | 4. Motivēt sociāli maznodrošinātos                                      | Organizēt, sadarbotā ar Liepājas  | 2008- 2020     | Sociālie darbinieki, pieaugušo izglītības | Pašvaldība, ES fondu līdzekļi                  |



|   |  |  |   |   |  |
|---|--|--|---|---|--|
|   | <p>iedzīvotājus apgūt darba tirgū nepieciešamās zināšanas, iemaņas un prasmes</p>                            | <p>nodarbinātības dienestu, apmācības, kursus, kvalifikācijas celšanas apmācības, jaunu profesiju apguvi</p> |   | <p>koordinators</p>                                   |  |
| <p>5. Sekmēt jauniešu piesaisti pilsētai</p>  | <p>Radīt atbilstošas darba vietas, nodrošināt ar dzīvojamo fondu-dienesta dzīvokļu mājas celtniecība</p>     | <p>2008- 2020</p>  | <p>Pašvaldība, vidusskola, uzņēmēji</p> | <p>Pašvaldība, ES fondu līdzekļi, uzņēmēji</p>        |  |
| <p>6. Nodrošināt daudzveidīgu interešu izglītības piedāvājumu bērniem un jauniešiem</p>                       | <p>Vidusskolā attīstīt interešu pulciņus, ārpuskases nodarbības. Veidot apmācību ar profesionālu ievirzi</p> | <p>2008- 2020</p>  | <p>Vidusskola</p>                       | <p>Pašvaldība</p>                                     |  |
| <p>7. Sniegt psiholoģisko palīdzību sociāli atstumtiem cilvēkiem un stimulēt viņus iekļauties darba tirgū</p> | <p>Atbalstīt Pāvilostas mūzikas un mākslas skolas, to audzēkņus</p>  | <p>2008- 2020</p>  | <p>Pašvaldība</p>                       | <p>Pašvaldība</p>                                     |  |
|   | <p>Organizēt speciālistu konsultācijas, kursus, ekskursijas u.c. pasākumus</p>                               | <p>2008- 2020</p>  | <p>Sociālie darbinieki, bāriņtiesa</p>  | <p>Pašvaldība, ES fondu u.c. projektu finansējums</p> |  |



Pāvilostas pilsētas attīstības programma 2008.- 2020.

|   |  |   |                          |  |  |
|---|--|---|--------------------------|--|--|
|   | 8. Radīt pirmsskolas izglītības iestādē apstākļus vispusīgai bērnu attīstībai            | Pirmsskolas izglītības iestādes sakārtošana, kadru izglītošana          | 2008- 2020               | Pirmsskolas izglītības iestāde, pašvaldība | Pašvaldība, ES fondu u.c. projektu finansējums   |
| <b>Mērķis</b>   | <b>Uzdevumi</b>  | <b>Rīcības</b>  | <b>Periods</b>           | <b>Atbildīgais</b>                         | <b>Finansēšanas avoti</b>  |
| Mācību procesa ilgtspējības nodrošināšana<br>Izglītības iestāžu ēku renovācija, modernizācija | 1. Izglītības attīstības koncepcijas izstrāde  | Izglītības attīstības koncepcijas izveide un īstenošana                 | 2008- 2020               | Vidusskola                                 | Pašvaldība, Valsts budžets   |
|   | 1. Vidusskolas ēkas un telpu renovācija  | Veikt ēkas un telpu remontu   | 2008- 2020               | Pašvaldība                                 | Pašvaldība, Valsts budžets, ES fondi, uzņēmēji   |
|   | 2. Mūzikas skolas ēkas un telpu renovācija<br>3. Mākslas skolas ēkas un telpu renovācija | Veikt ēkas un telpu remontu<br>Veikt ēkas un telpu remontu              | 2008- 2020<br>2008- 2020 | Pašvaldība<br>Pašvaldība                   | Pašvaldība, Valsts budžets, ES fondi, uzņēmēji<br>Pašvaldība, Valsts budžets, ES fondi, uzņēmēji |
| Skolu materiāli tehniskās bāzes pilnveidošana   | 1. Atjaunot skolu materiāli tehnisko bāzi  | Veikt skolu materiāli tehniskās bāzes nodrošinājumu atbilstoši prasībām | 2008- 2020               | Pašvaldība, vidusskola                     | Pašvaldība, Valsts budžets, ES fondi   |
|   | 2. Nodrošināt skolu ar jaunākajām informāciju tehnoloģijām                               | Modernizēt skolas datorklasi  | 2008- 2020               | Pašvaldība, vidusskola                     | Pašvaldība, Valsts budžets, ES fondi   |





Pāvilostas pilsētas attīstības programma 2008.- 2020.

|  |  |  |            |  |  |
|--|--|--|------------|--|--|
| Atpūtas un sporta pakalpojumu kvalitātes uzlabošana                    | 1. Iedzīvotāju nodrošināšana ar augsta līmeņa kultūras pieejamību            | Kultūras nama rekonstrukcija   | 2008- 2020 | Pašvaldība                                 | Pašvaldība, Valsts budžets, ES fondi, uzņēmēji                           |
|  | 2. Sporta pasākumu kvalitatīva organizēšana                                  | Stadiona renovācija  | 2008- 2020 | Pašvaldība                                 | Pašvaldība, Valsts budžets, ES fondi, uzņēmēji                           |
|  | 3. Atbalsts kultūras nama pašdarbības pulciņiem, interešu kopām              | Atbalstīt jaunu un stimulēt jau esošo pulciņu, interešu grupu darbu, piedalīšanos skatēs, konkursos u.t.t. | 2008- 2020 | Pašvaldība                                 | Pašvaldība   |
| Pirmsskolas vecuma izglītības iestādes modernizācija un labiekārtošana | 1. Pirmsskolas vecuma iestādes renovācija                                    | Veikt ēkas un telpu remontu  | 2008- 2020 | Pašvaldība, pirmsskolas izglītības iestāde | Pašvaldība, Valsts budžets, ES fondi                                     |
|  | 2. Pirmsskolas ēdināšanas bloka renovācija                                   | Veikt ēdināšanas bloka renovāciju atbilstoši prasībām  | 2009- 2020 | Pašvaldība, pirmsskolas izglītības iestāde | Valsts budžets, ES fondi, pašvaldība                                     |
|  | 3. Bērnu rotaļu laukuma sakārtošana  | Veikt rotaļu laukumu sakārtošanu un atjaunošanu pilsētā  | 2009- 2015 | Pašvaldība, pirmsskolas izglītības iestāde | Pašvaldība   |
|  | 4. Ēkas spārna ( patreizējā mazā skoliņa ) remonts un lietderīga izmantošana | Paplašināt bērnu dienas centra „ KRAMS ” telpas, izveidot IT pieejas centru                                | 2008- 2009 | Pašvaldība                                 | Pašvaldība, Valsts budžets, ES fondu un citu projektu līdzekļi, uzņēmēji |



|   |  |  |                |                       |  |
|---|--|--|----------------|-----------------------|--|
| Bibliotēkas, kā novada kultūras centra izveide            | Veikt novada bibliotēku centralizēta tīkla izveidi       | Sasaistīt bibliotēkas vienotā datu bāzes tīklā, iekļauties Latvijas bibliotēku vienotā tīklā | 2008- 2011     | Pāvilostas bibliotēka | Pašvaldība, Valsts budžets, ES fondu un citu projektu līdzekļi |
| Muzeja darba pilnveidošana atbilstoši jaunākajām prasībām | 1. Veikt muzeja ēkas renovāciju                          | Mansarda telpas izbūve- ekspozīcijas zāle, kanalizācijas izbūve                              | 2009- 2020     | Pašvaldība, muzejs    | Pašvaldība, Valsts budžets, ES fondu un citu projektu līdzekļi |
|   | 2. Krājuma telpu pielāgošana prasībām                    | Krājuma telpu remonts un aprīkojums  | 2009- 2010     | Pašvaldība, muzejs    | Pašvaldība, Valsts budžets, ES fondu un citu projektu līdzekļi |
|   | 3. Muzeja teritorijas labiekārtošana                     | Invalīdu piebrauktuves izbūve, teritorijas labiekārtojums                                    | 2009- 2019     | Pašvaldība, muzejs    | Pašvaldība, Valsts budžets, ES fondu un citu projektu līdzekļi |
|   | 4. Jauno tehnoloģiju ieviešana muzeja darbā              | Muzeja pieslēgšanās vienotam datortīklam   | 2009- 2012     | Muzejs                | Pašvaldība, Valsts budžets, ES fondu un citu projektu līdzekļi |
| <b>Mērķis</b>   | <b>Uzdevumi</b>  | <b>Rīcības</b>   | <b>Periods</b> | <b>Atbildīgais</b>    | <b>Finansēšanas avoti</b>                                      |
| Augstas kvalitātes dzīves vides nodrošināšana             | 1. Uzņēmējdarbību veidot uz vides draudzīgiem principiem | Atbalsts un kontrole videi draudzīgai uzņēmējdarbībai  | 2008- 2020     | Pašvaldība, uzņēmēji  | Uzņēmēju līdzekļi  |
|   | 2. Investīciju piesaiste vides jautājumu risināšanā      | Piesaistīt finansējumu dažādu vides jautājumiem  | 2009- 2020     | Pašvaldība            | Pašvaldība, Valsts budžets, ES fondu un citu projektu līdzekļi |



Pāvilostas pilsētas attīstības programma 2008.- 2020.

|                           |   |  |            |                                  |  |
|---------------------------|---|--|------------|----------------------------------|--|
| Atkritumu apsaimniekošana | 3. Zilā karoga pludmales izveide                                  | Izveidot Zilo karogu pludmali Pāvilostas pilsētas teritorijā, glābšanas dienesta izveide pludmalē vasaras sezonā | 2009- 2020 | Pašvaldība                       | Pašvaldība, Valsts budžets, uzņēmēju, ES fondu un citu projektu līdzekļi |
|                           | 4. Rekreācijas zonu izveide piepilsētas mežos                     | Izveidot apkārtnes mežos atpūtas un sportošanas vietas, tai skaitā mototrasī                                     | 2009- 2020 | Pašvaldība, Latvijas Valsts meži | Pašvaldība, Valsts budžets, ES fondu un citu projektu līdzekļi           |
|                           | 5. Turpināt jūras krasta stiprinājumus pilsētai bīstamajos posmos | Turpināt stiprināt jūras krastu pilsētai kritiskajos posmos, jūras piekrastē                                     | 2009- 2020 | Pašvaldība                       | Pašvaldība, Valsts budžets, ES fondu un citu projektu līdzekļi           |
|                           | 1. Sadzīves atkritumu apsaimniekošana                             | Otrreizēji izmantojamo atkritumu savākšana, ieviešot dalītās vākšanas sistēmu                                    | 2008- 2020 | Pašvaldība, uzņēmēji             | Pašvaldība, Valsts budžets, uzņēmēju, ES fondu un citu projektu līdzekļi |
|                           | 2. Atkritumu šķirošanas punktu izveide                            | Lielgabarīta atkritumu savākšanas punktu izveide   | 2009- 2020 | Pašvaldība                       | Pašvaldība, Valsts budžets, ES fondu un citu projektu līdzekļi           |
|                           | 3. Iedzīvotāju izglītošana par dalītu sadzīves atkritumu vākšanu  | Veikt iedzīvotāju apmācību, izskaidrojošos seminārus par   | 2008- 2020 | Pašvaldība, skola, NVO           | Pašvaldība, Valsts budžets, ES fondu un citu projektu līdzekļi           |



|   |  |  |            |  |  |
|---|--|--|------------|--|--|
| Dabas vērtību saglabāšana                     | atkritumu šķirošanas nepieciešamību                                      |  |            |  |  |
|   | 1. Izstrādāt dabas apsaimniekošanas plānu pilsētai                       | Veikt dabas apsaimniekošanas plāna izstrādi  | 2009       | Pašvaldība   | Pašvaldība   |
|   | 2. Vides izglītība   | Veikt apmācības semināru, kursu un akciju veidā par vides un dabas izglītību                                 | 2008- 2020 | Pašvaldība, skola, NVO   | Pašvaldība, Valsts budžets, ES fondu un citu projektu līdzekļi |
|   | 3. Dabas taku izveide un Sakas dabas taku piesaiste pilsētai             | Piesaistīt jau esošās un atbalstīt jaunu taku izveidi. Takas piesaistīt tūrisma attīstībai pilsētā un novadā | 2008- 2020 | NVO  | Pašvaldība, Valsts budžets, ES fondu un citu projektu līdzekļi |
|   | 4. Lieguma apstiprināšana Pāvilostas Pelēkajai kāpai                     | Apstiprināt Liegumu Pāvilostas Pelēkajai kāpai   | 2008       | Pašvaldība, Vides Ministrija                                   | Valsts budžets   |
| 5. Pelēko kāpu apsaimniekošanas plāna izveide | Izstrādāt apsaimniekošanas plānu Pāvilostas Pelēkajai kāpai              | 2008- 2020   | Pašvaldība | Pašvaldība, Valsts budžets, ES fondu un citu projektu līdzekļi |  |
| Pludmales un primāro kāpu aizsardzība         | 1. Pludmales zonas labiekārtošana ( dēļu klājuma laipas, atpūtas zonas ) | Turpināt pludmales labiekārtošanas darbus  | 2008- 2020 | Pašvaldība, vides organizācijas                                | Pašvaldība, ES, L VAF u.c. fondi                               |



|                                   |   |   |            |                                 |                                      |
|-----------------------------------|---|---|------------|---------------------------------|--------------------------------------|
| Risināt dabas vērtības jautājumus | 2. Informatīvo dēļu, piktogrammu izvietošana pludmalē                     | Izvietot pludmales un kāpu zonā informāciju, piktogrammas un informatīvos dēļus | 2008- 2020 | Pašvaldība, vides organizācijas | Pašvaldība, ES, LVAF u.c. fondi      |
|                                   | 3. Kritiskās krasta zonas nostiprinājuma (gabionu ) turpinājums           | Izstrādāt un realizēt projektus krasta zonas stiprinājumiem                     | 2009- 2020 | Pašvaldība, vides organizācijas | Pašvaldība, ES, LVAF u.c. fondi      |
|                                   | 4. Labiekārtotas takas izveide pāri Pelēkajai kāpai                       | Veikt takas izbūvi pāri pelēkai kāpai   | 2008- 2020 | Pašvaldība, vides organizācijas | Pašvaldība, ES, LVAF, u.c. fondi     |
|                                   | 1. Dabas un kultūrvēsturiskā mantojuma saglabāšana un sakopšana           | Apzināt, sakop un atjaunot dabas un kultūrvēsturiskos objektus pilsētā          | 2008 -2020 | Pašvaldība, vides organizācijas | Pašvaldība, ES, LVAF, KKF u.c. fondi |
|                                   | 2. Organizēt un atbalstīt iedzīvotāju pilsētas sakopšanas talkas          | Organizēt iedzīvotāju talkas dabas un kultūrvēsturisko objektu sakopšanā        | 2008- 2020 | Pašvaldība, vides organizācijas | Pašvaldība                           |
|                                   | 3. Sakārtot Upesmuižas parku, radot patīkamu pastaigas un izklaides vietu | Veikt Upesmuižas parka sakopšanas darbus  | 2008- 2020 | Pašvaldība, vides organizācijas | Pašvaldība                           |



Pāvilostas pilsētas attīstības programma 2008.- 2020.

|  |  |   |            |                                 |            |
|--|--|---|------------|---------------------------------|------------|
|  | 4. Saglabāt Pāvilostai zīmīgos un vērtīgos kokus | Popularizēt un kopt pilsētai vērtīgos kokus | 2008- 2020 | Pašvaldība, vides organizācijas | Pašvaldība |
|--|--|---|------------|---------------------------------|------------|

| <b>Mērķis</b>                              | <b>Uzdevumi</b>   | <b>Rīcības</b>   | <b>Periods</b> | <b>Atbildīgais</b>              | <b>Finansēšanas avoti</b>                        |
|--|---|--|----------------|---------------------------------|--|
| Reģionālās reformas realizēšana            | 1. Apvienoties ar Vērgales pagastu                        | Veikt apvienošanas, izveidojot Priejūras novadu                                | 2009           | Pašvaldība, valsts institūcijas | Pašvaldība, valsts budžets                       |
| Pārvaldes kvalitātes uzlabošana pašvaldībā | 2. Darbinieku profesionālās kvalifikācijas paaugstināšana | Veikt darbinieku izglītošanas kursus, semināros un augstākajās mācību iestādēs | 2008- 2020     | Pašvaldība                      | Pašvaldība, valsts budžets, ES fondu finansējums |
|  | 3. Moderno IT izmantošanas veicināšana pašvaldībā         | Elektroniskās pārvaldes izveidošana un ieviešana                               | 2010- 2020     | Pašvaldība                      | Pašvaldība, valsts budžets, ES fondu finansējums |

| <b>Mērķis</b>                                    | <b>Uzdevumi</b>   | <b>Rīcības</b>  | <b>Periods</b> | <b>Atbildīgais</b>              | <b>Finansēšanas avoti</b>                            |
|--|---|---|----------------|---------------------------------|--|
| Kvalitatīvas iedzīvotāju veselības nodrošināšana | 1. Ambulances ēkas renovācija, apkārtnes labiekārtošana | Veikt ēkas renovāciju un kosmētisko remontu, veikt apkārtnes labiekārtošanu | 2008- 2015     | Pašvaldība, ģimenes ārsti       | Pašvaldības, ES fondu finansējums, ārstu finansējums |
|  | 2. Primārās veselība pakalpojumu nodrošināšana          | Primārās veselības pieejamības nodrošināšana                                | 2008- 2020     | Pašvaldība, ģimenes ārsti       | Pašvaldība, valsts finansējums, ES fondi             |
|  | 3. Veikt neatliekamās ātrās palīdzības                  | Izveidot neatliekamo ātro palīdzību pilsētā                                 | 2010- 2020     | Pašvaldība, valsts institūcijas | Pašvaldība, valsts finansējums, ES fondi             |



|   | izveidi pilsētā  | Atbalsts veselīga dzīvesveida popularizēšanai   | 2008- 2020  | Pašvaldība, izglītības iestādes             | Pašvaldība, valsts finansējums, ES fondi  |
|---|--|---|-------------|---|---|
| Sociālā darba pilnveidošana                           | 4. Veselīga dzīves veida popularizēšana  | Atbalsts veselīga dzīvesveida popularizēšanai   | 2008- 2020  | Pašvaldība, izglītības iestādes             | Pašvaldība, valsts finansējums, ES fondi  |
|   | 1. Attīstīt alternatīvos sociālās aprūpes pasākumus                              | Sniegt iedzīvotājiem alternatīvus sociālas aprūpes piedāvājumu                              | 2008- 2020  | Pašvaldība, sociālie darbinieki, bāriņtiesa | Pašvaldība, ES fondi                      |
|   | 2. Attīstīt vasaras darbu skolēniem, dodot tiem iespēju gūt pirmo darba pieredzi | Vasaras sezonā piedāvāt skolniekiem darbu pilsētas labiekārtošanā                           | 2008- 2020  | Pašvaldība, vidusskola                      | Pašvaldība                                |
|   | 3. Attīstīt sociālos pakalpojumus bezdarbniekiem, sociāli izolētiem cilvēkiem    | Piedāvāt sociālos pakalpojumus bezdarbniekiem, sociāli izolētiem cilvēkiem                  | 2008- 2020  | Pašvaldība, sociālie darbinieki, bāriņtiesa | Pašvaldība, valsts finansējums, ES fondi  |
|   | 4. Sociālas mājas izveide pilsētā  | Izveidot pilsētā sociālo māju   | 20010- 2020 | Pašvaldība                                  | Pašvaldības, valsts finansējums, ES fondi |
| Veco ļaužu nama pakalpojumu kvalitātes paaugstināšana | 5. Rūpes par invalīdu piekļuvi sabiedriskām iestādēm                             | Izbūvēt invalīdiem pieejamas auto pieturas. Izbūvēt invalīdu piekļuvi sabiedriskām iestādēm | 2008- 2020  | Pašvaldība, sabiedriskās iestādes           | Pašvaldība, valsts finansējums, ES fondi  |
|   | 1. Lifta izbūve  | Veikt lifta izbūvi  | 2009- 2015  | Pašvaldība, veco ļaužu nama vadība          | Pašvaldība, valsts finansējums, ES fondi  |
|   | 2. Virtuves bloka renovācija   | Veikt virtuves renovāciju atbilstoši prasībām   | 2009- 2013  | Pašvaldība, veco ļaužu nama vadība          | Pašvaldība, valsts finansējums, ES fondi  |



