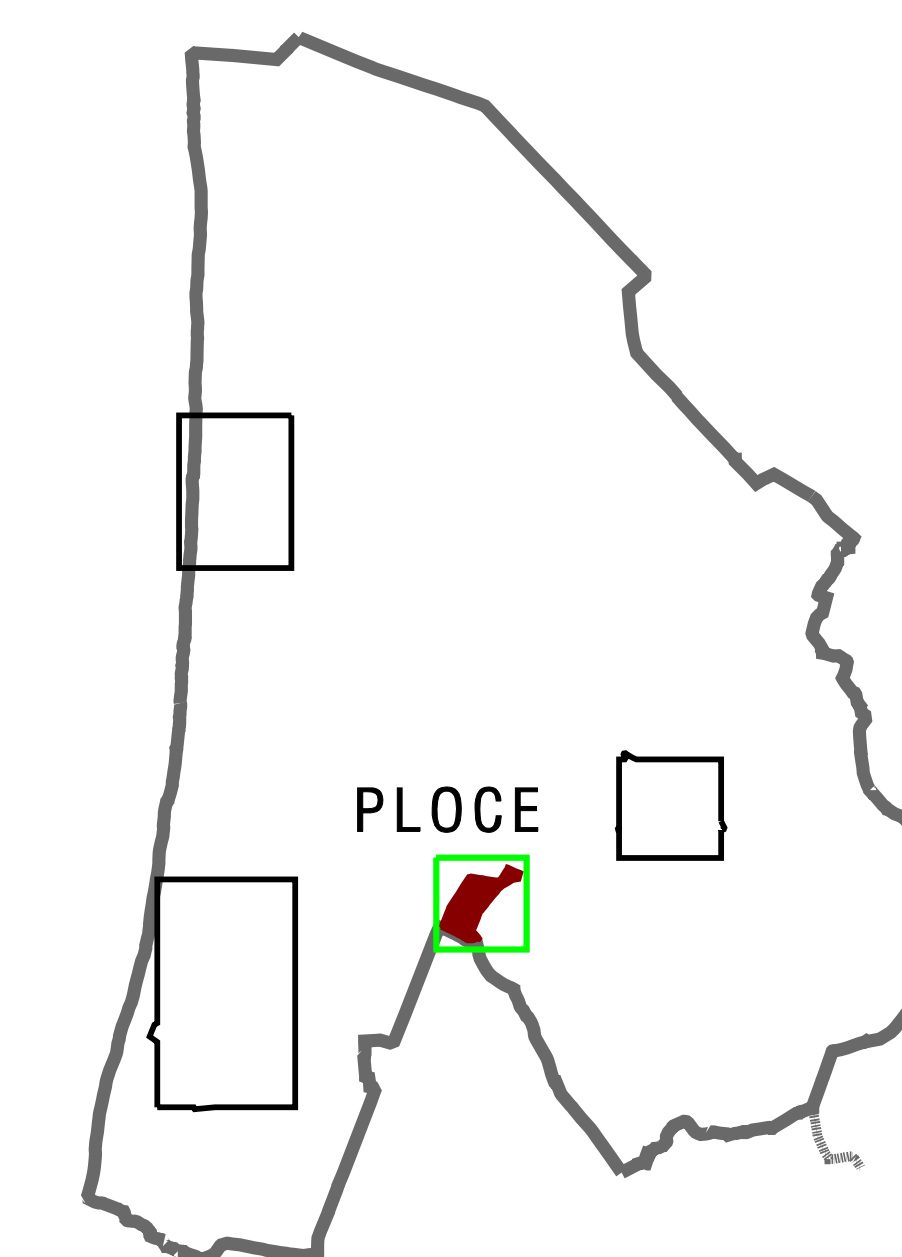
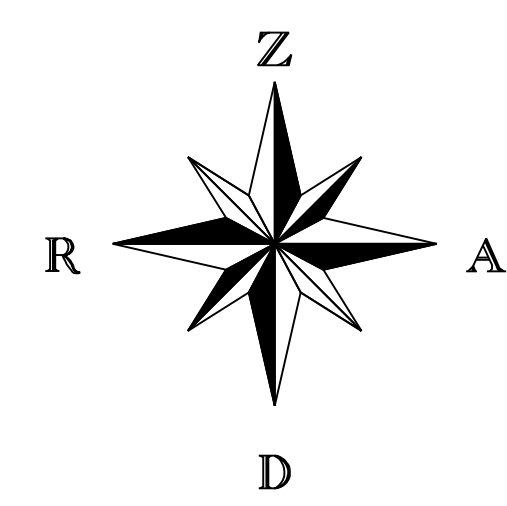
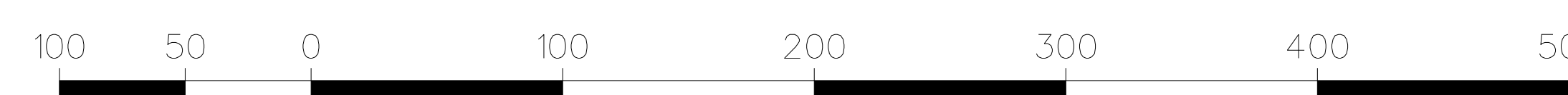
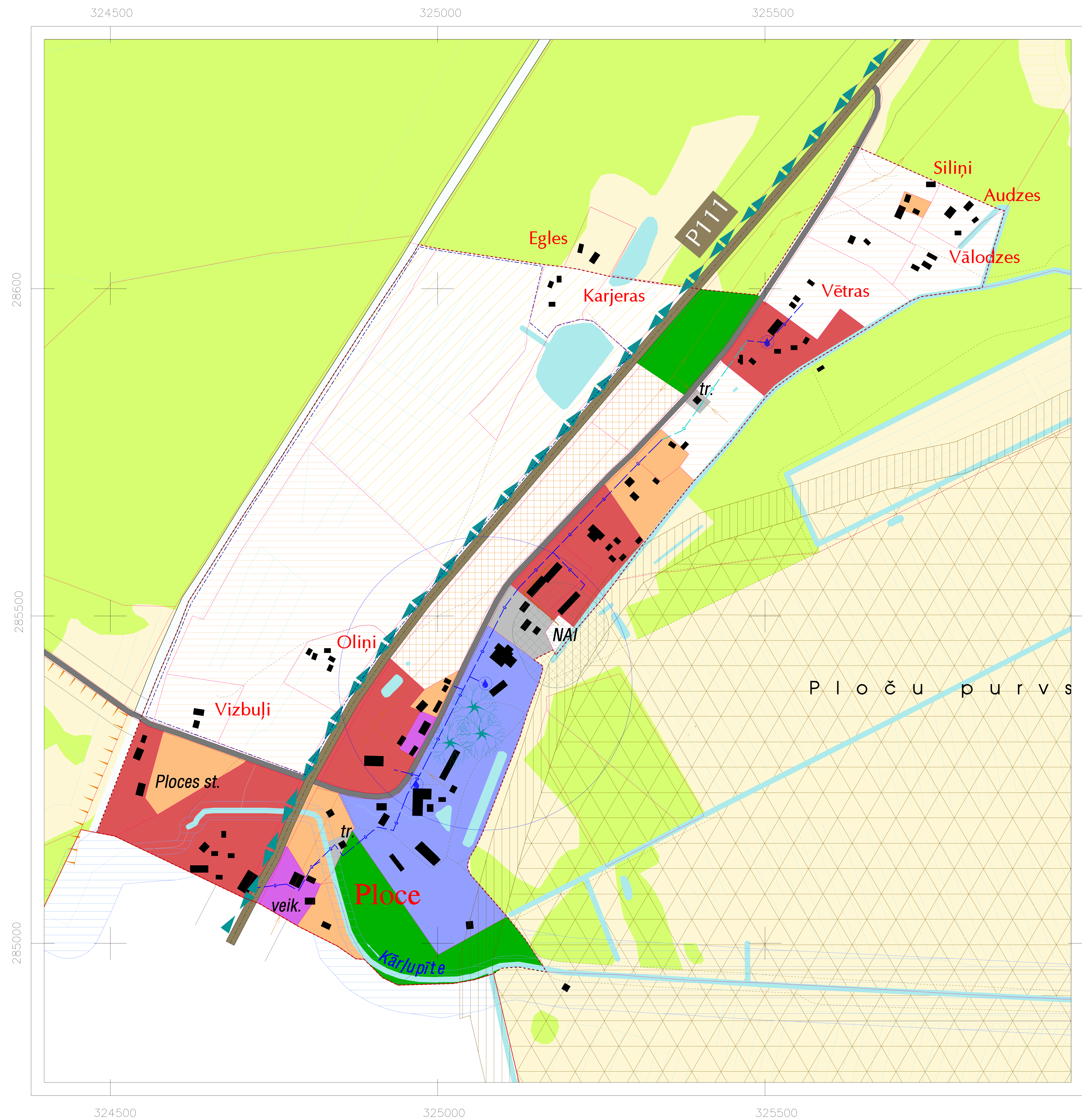


VĒRGALES PAGASTA TERITORIJAS PLĀNOJUMS
 PLOCES CIEMA
 PLĀNOTĀ UN ATĻAUTĀ
 TERITORIJAS IZMANTOŠANA



CIEMA IZVIETOJUMA SHĒMA



- IZMANTOTIE APZĪMĒJUMI**
- LAUKSAIMNIECĪBĀ IZMANTOJAMĀS TERITORIJAS**
- Pārējā lauksaimniecībā izmantojamā teritorija
- MEŽSAIMNIECĪBĀ IZMANTOJAMĀS TERITORIJAS**
- Mežsaimniecībā izmantojamā teritorija
 - Plānotā mežsaimniecībā izmantojamā teritorija
- ŪDENSĀIMNIECĪBĀ IZMANTOJAMĀS TERITORIJAS**
- Ūdenstilpe
 - Ūdenstece
 - Meliorācijas novadgrāvis
- APBŪVES TERITORIJAS**
- Sabiedrisko un darījumu iestāžu apbūves teritorija
 - Plānotā sabiedrisko un darījumu iestāžu apbūves teritorija
 - Plānotā jaukta sabiedrisko, darījumu un dzīvojamās apbūves teritorija
 - Daudzdzīvokļu māju dzīvojamās apbūves teritorija
 - Ģimeņu māju dzīvojamās apbūves teritorija
 - Plānotā ģimeņu māju dzīvojamās apbūves teritorija
 - Plānotā retinātas ģimenes māju dzīvojamās un rekreācijas apbūves teritorija
 - Ražošanas objektu un tehniskās apbūves teritorija
 - Tehniskās apbūves teritorija
 - Plānotā tehniskās apbūves teritorija
- DABAS UN ATPŪTAS TERITORIJAS**
- Dabas un apstādījumu teritorija
 - Plānotā tūrisma un atpūtas teritorija
- TERITORIJAS AR CITU IZMANTOŠANAS MĒRĶI**
- Valsts aizsardzības objektu teritorija
 - Kapsētu teritorija
 - Kūdras ieguves teritorija
 - Krasta kāpu teritorija
 - Turpmākās izpētes teritorija
- SATIĶSMES INFRASTRUKTŪRA**
- Valsts 1. šķiras autoceļš
 - Valsts 2. šķiras autoceļš
 - Pašvaldības autoceļš
 - Pašvaldības iela
 - Plānotais pašvaldības autoceļš
 - Māju pievedceļš un citi ceļi
- INŽENIERTEHNISKĀS APGĀDES TĪKLI UN OBJEKTI**
- Augstsprieguma elektrolīnija
 - Maģistrālais kanalizācijas vads
 - Plānotais maģistrālais kanalizācijas vads
 - Maģistrālais ūdensvads
 - Plānotais maģistrālais ūdensvads
 - Dzeramā ūdens artēziskais urbums
 - Tamponējams dzeramā ūdens artēziskais urbums
 - NAI
 - Notekūdeņu attīrīšanas ietaises
- DABAS UN KULTŪRAS MANTOJUMS**
- Īpaši aizsargājamā dabas teritorija
 - Mikroliegums
 - Īpaši aizsargājami biotopi
 - Aizsargājamā meža teritorija
 - Valsts aizsargājams kultūras piemineklis
 - Valsts aizsargājams dižkoks
- AIZSARGJOSLAS**
- Baltijas jūras ierobežotas saimnieciskās darbības aizsargjosla
 - Baltijas jūras krasta kāpu aizsargjosla
 - Virszemes ūdensobjektu (ūdensteču un ūdenstilpju) aizsargjosla
 - Centralizētās ūdensņemšanas vietas ķīmiskā aizsargjosla
 - Centralizētās ūdensņemšanas vietas bakterioloģiskā aizsargjosla
 - Valsts aizsargājamā kultūras pieminekļa aizsargjosla
 - Valsts un pašvaldības autoceļu aizsargjosla
 - Kapsētas aizsargjosla
 - Notekūdeņu attīrīšanas ietaišu aizsargjosla
 - Valsts nozīmes meliorācijas sistēmas aizsargjosla
 - Purvu aizsargjosla
 - Valsts aizsardzības objekta aizsargjosla
 - Elektronisko sakaru torņu aizsargjosla
- CITI OBJEKTI**
- Pagasta administratīvā robeža
 - Ciema robežas
 - Zemes gabalu robežas
 - Obligāti izstrādājams detālplānojums
 - Plānotā veloceļa trase
- TOPOGRĀFISKIE APZĪMĒJUMI**
- Esoša ēka
 - Purvaina, mitra vieta
 - Mobilā telefona tīkla tornis
 - Ģeodēzisks punkts

VĒRGALES PAGASTA TERITORIJAS PLĀNOJUMS

Karti sastādi ja:
 Vērgales pagasta padome sadarbībā ar
 SIA "Kurzemes projektu un
 konsultāciju birojs" 2007

PLOCES
 CIEMA PLĀNOTĀ UN
 ATĻAUTĀ TERITORIJAS
 IZMANTOŠANA

Karte piesaistīta koordinātu sistēmai LKS-92TM		
Lapa	Lapas	Mērogs
6	6	1 : 5000
Kartes pamatnē izmantota LR Valsts zemes dienesta 2006.g. sagatavotā tehniskā karte M:10000 un 2006.g. VZD kadastra dati		