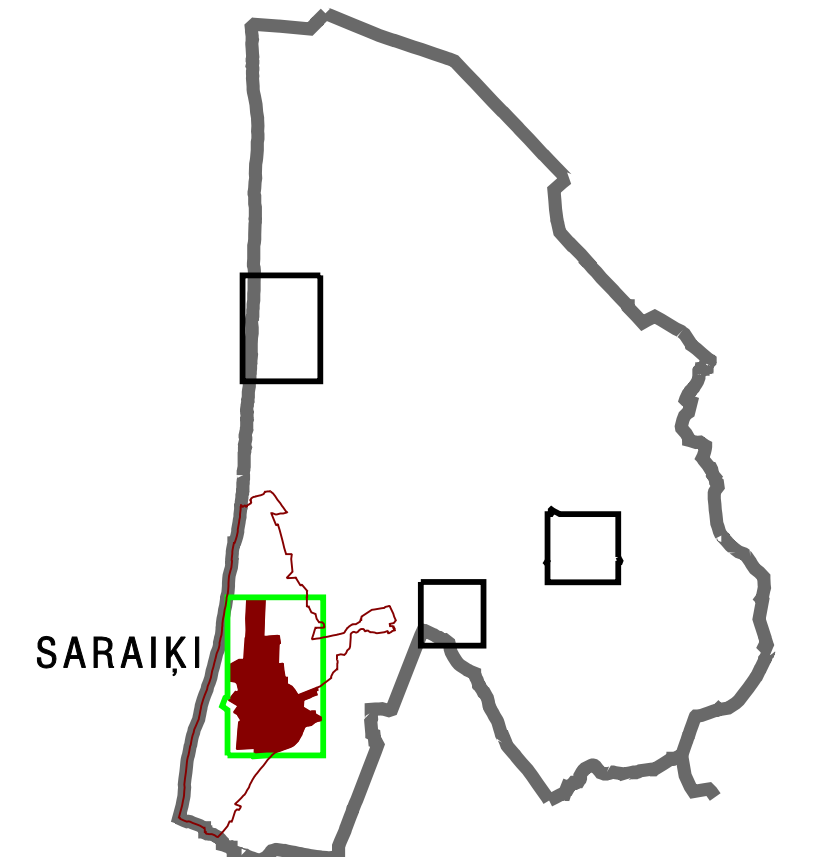
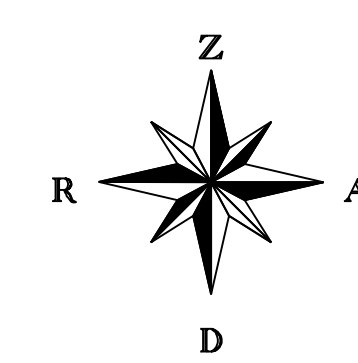


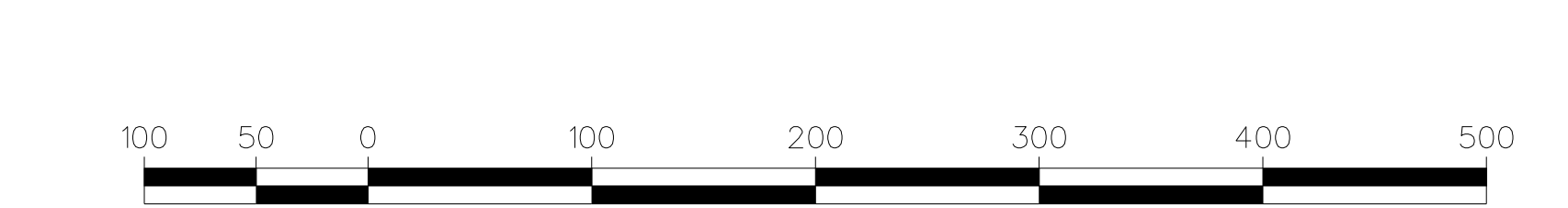
VĒRGALES PAGASTA TERITORIJAS PLĀNOJUMS
SARAĪKU CIEMA
PLĀNOTĀ UN ATĻAUTĀ
TERITORIJAS IZMANTOŠANA



CIEMA IZVIETOJUMA SHĒMA

IZMANTOTIE APZĪMĒJUMI

- LAUKSAIMNIECĪBĀ IZMANTOJAMĀS TERITORIJAS**
- Pārējā lauksaimniecībā izmantojamā teritorija
- MEŽSAIMNIECĪBĀ IZMANTOJAMĀS TERITORIJAS**
- Mežsaimniecībā izmantojamā teritorija
 - Plānotā mežsaimniecībā izmantojamā teritorija
- ŪDENSAIMNIECĪBĀ IZMANTOJAMĀS TERITORIJAS**
- Ūdenstilpe
 - Ūdenstece
 - Meliorācijas novadgrāvis
- APBŪVES TERITORIJAS**
- Sabiedrisko un darījumu iestāžu apbūves teritorija
 - Plānotā sabiedrisko un darījumu iestāžu apbūves teritorija
 - Plānotā jauktā sabiedrisko, darījumu un dzīvojamās apbūves teritorija
 - Daudzdzīvokļu māju dzīvojamās apbūves teritorija
 - Ģimeņu māju dzīvojamās apbūves teritorija
 - Plānotā ģimeņu māju dzīvojamās apbūves teritorija
 - Plānotā retinātas ģimenes māju dzīvojamās un rekreācijas apbūves teritorija
 - Ražošanas objektu un tehniskās apbūves teritorija
 - Tehniskās apbūves teritorija
 - Plānotā tehniskās apbūves teritorija
- DABAS UN ATPŪTAS TERITORIJAS**
- Dabas un apstādījumu teritorija
 - Plānotā tūrisma un atpūtas teritorija
- TERITORIJAS AR CITU IZMANTOŠANAS MĒRĶI**
- Valsts aizsardzības objektu teritorija
 - Kapsētu teritorija
 - Kūdras ieguves teritorija
 - Krasta kāpu teritorija
 - Turpmāks izpētes teritorija
- SATIKSMES INFRASTRUKTŪRA**
- Valsts 1. šķiras autoceļš
 - Valsts 2. šķiras autoceļš
 - Pašvaldības autoceļš
 - Pašvaldības iela
 - Plānotais pašvaldības autoceļš
 - Māju pievadceļš un citi ceļi
- INŽENIERTEHNISKĀS APGĀDES TĪKLI UN OBJEKTI**
- Augstsprieguma elektrolīnija
 - Magistrālais kanalizācijas vads
 - Plānotais magistrālais kanalizācijas vads
 - Magistrālais ūdensvads
 - Plānotais magistrālais ūdensvads
 - Dzēruma ūdens artēziskais urbums
 - Tamponējams dzēruma ūdens artēziskais urbums
 - Notekūdeņu attīrīšanas ietaises
- NAI**
- Notekūdeņu attīrīšanas ietaise
- DABAS UN KULTŪRAS MANTOJUMS**
- Īpaši aizsargājama dabas teritorija
 - Mikrolietums
 - Īpaši aizsargājami biotopi
 - Aizsargājama meža teritorija
 - Valsts aizsargājams kultūras piemineklis
 - Valsts aizsargājams dižokoks
- AIZSARGJOSLAS**
- Baltijas jūras ierobežotās saimnieciskās darbības aizsargjosla
 - Baltijas jūras krasta kāpu aizsargjosla
 - Virszemes ūdensojektu (ūdensteču un ūdenstilpu) aizsargjosla
 - Centralizētās ūdensapgādes vietas ķīmiskā aizsargjosla
 - Centralizētās ūdensapgādes vietas bakterioloģiskā aizsargjosla
 - Valsts aizsargājama kultūras pieminekļa aizsargjosla
 - Valsts un pašvaldības autoceļu aizsargjosla
 - Kapsētas aizsargjosla
 - Notekūdeņu attīrīšanas ietaišu aizsargjosla
 - Valsts nozīmes meliorācijas sistēmas aizsargjosla
 - Purvu aizsargjosla
 - Valsts aizsardzības objekta aizsargjosla
 - Elektronisko sakaru torņu aizsargjosla
- CITI OBJEKTI**
- Pagasta administratīvā robeža
 - Ciema robežas
 - Zemes gabalu robežas
 - Obligāti izstrādājams detaļplānojums
 - Publiskā pieeja jūrai
 - Saimnieciskā piebrauktuve jūrai
 - Publiskā pieeja un saimnieciskā piebrauktuve jūrai
 - Plānotā velosceļa trase
 - Publiski pieejams stāvlaukums
 - Plānotā peldvieta
 - Plānotā laivu piestātne
 - Plānotā jahtu piestātne
 - Atpūtas - ugunsкура vieta
 - Atpūtas vieta
- TOPOGRĀFISKIE APZĪMĒJUMI**
- Esoša ēka
 - Purvaina, mitra vieta
 - Mobilā telefona tīkla tornis
 - Geodēzisks punkts



VĒRGALES PAGASTA TERITORIJAS PLĀNOJUMS			Karte piesaistīta koordinātu sistēmā LKS-92TM
Karti sastādījis: Vērgales pagasta padome sadarbībā ar SIA "Kurzesmes projekti un konsultāciju birojs" 2007	SARAĪKU CIEMA PLĀNOTĀ UN ATĻAUTĀ TERITORIJAS IZMANTOŠANA	Lapa 5	Mērogs 1:5000
		Karte pamatinā izstrādāta 2006.g. sagatavotā teritoriālā kartē MK2000 un 2006.g. VZD kadastra dati	