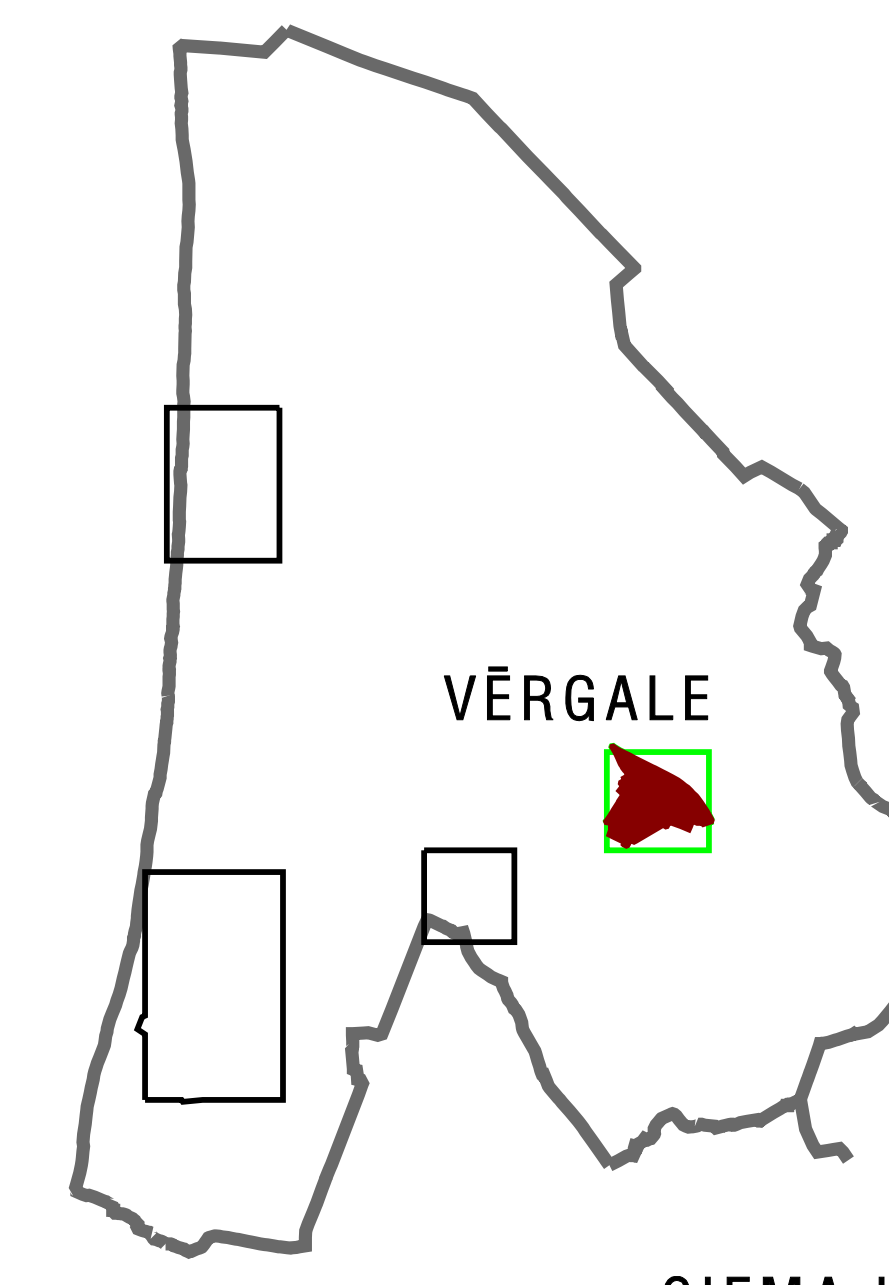
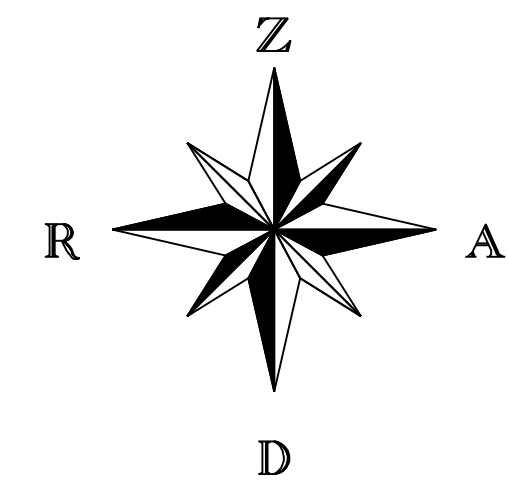
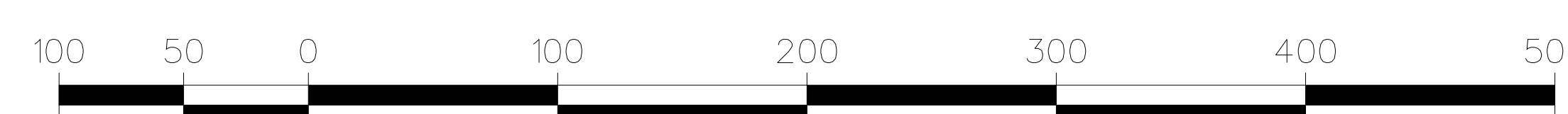
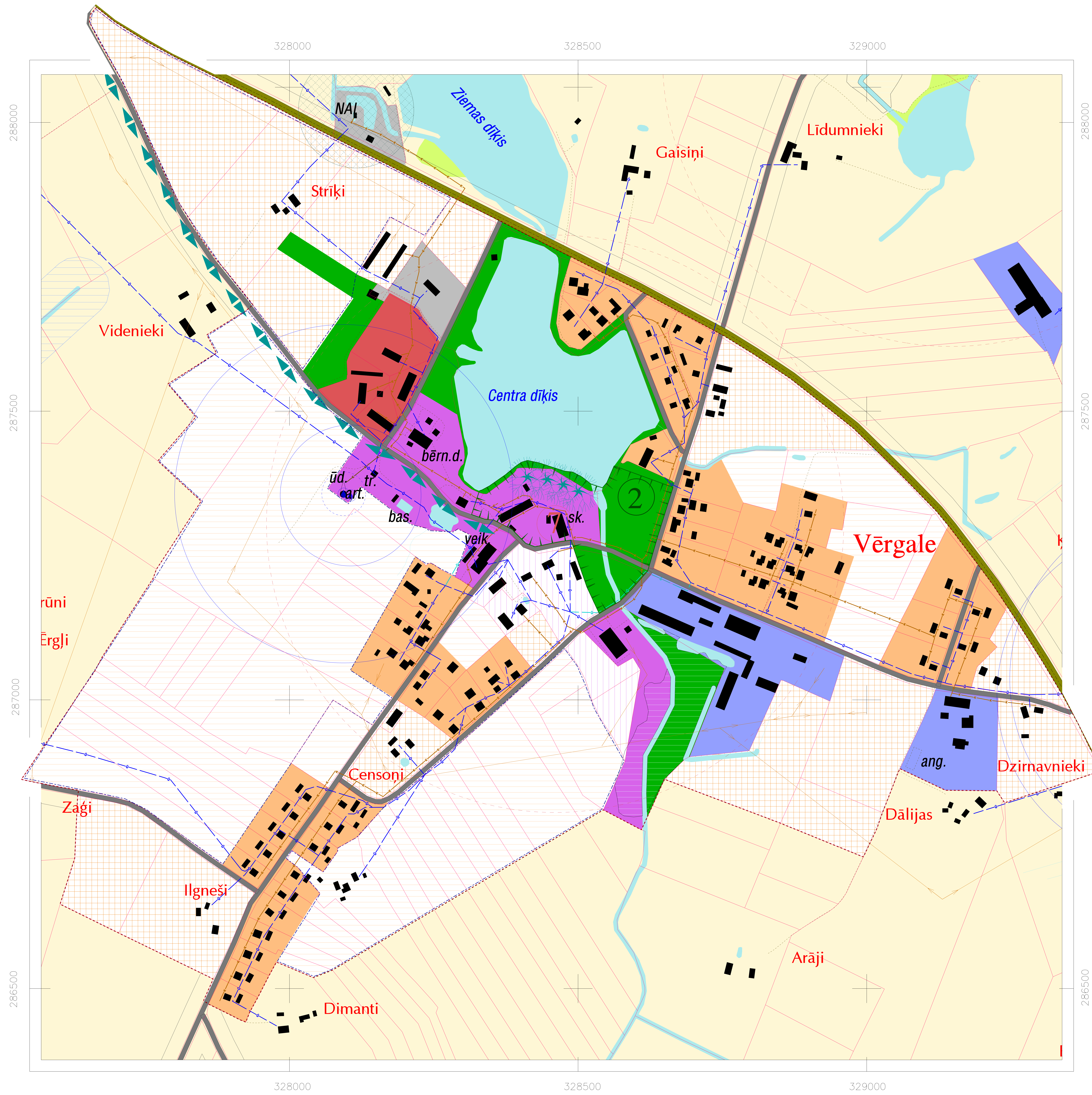


VĒRGĀLES PAGASTA TERITORIJAS PLĀNOJUMS
 VĒRGĀLES CIEMA
 PLĀNOTĀ UN ATĻAUTĀ
 TERITORIJAS IZMANTOŠANA



CIEMA IZVIETOJUMA SHĒMA



- IZMANTOTIE APZĪMĒJUMI**
- LAUKSAIMNIECĪBĀ IZMANTOJAMĀS TERITORIJAS**
 - Pārējā lauksaimniecībā izmantojamā teritorija
 - MEŽSAIMNIECĪBĀ IZMANTOJAMĀS TERITORIJAS**
 - Mežsaimniecībā izmantojamā teritorija
 - Plānotā mežsaimniecībā izmantojamā teritorija
 - ŪDENSĀIMNIECĪBĀ IZMANTOJAMĀS TERITORIJAS**
 - Ūdenstilpe
 - Ūdenstece
 - Meliorācijas novadgrāvis
 - APBŪVES TERITORIJAS**
 - Sabiedrisko un darījumu iestāžu apbūves teritorija
 - Plānotā sabiedrisko un darījumu iestāžu apbūves teritorija
 - Plānotā jaukta sabiedrisko, darījumu un dzīvojamās apbūves teritorija
 - Daudzdzīvokļu māju dzīvojamās apbūves teritorija
 - Ģimeņu māju dzīvojamās apbūves teritorija
 - Plānotā ģimeņu māju dzīvojamās apbūves teritorija
 - Plānotā retinātas ģimenes māju dzīvojamās un rekreācijas apbūves teritorija
 - Ražošanas objektu un tehniskās apbūves teritorija
 - Tehniskās apbūves teritorija
 - Plānotā tehniskās apbūves teritorija
 - DABAS UN ATPŪTAS TERITORIJAS**
 - Dabas un apstādījumu teritorija
 - Plānotā tūrisma un atpūtas teritorija
 - TERITORIJAS AR CITU IZMANTOŠANAS MĒRĶI**
 - Valsts aizsardzības objektu teritorija
 - Kapsētu teritorija
 - Kūdras ieguves teritorija
 - Krasta kāpu teritorija
 - Turpmākās izpētes teritorija
 - SATIKSMES INFRASTRUKTŪRA**
 - Valsts 1. šķiras autoceļš
 - Valsts 2. šķiras autoceļš
 - Pašvaldības autoceļš
 - Pašvaldības iela
 - Plānotais pašvaldības autoceļš
 - Māju pievedceļš un citi ceļi
 - INŽENIERTEHNISKĀS APGĀDES TĪKLI UN OBJEKTI**
 - Augstsprieguma elektrolīnija
 - Maģistrālais kanalizācijas vads
 - Plānotais maģistrālais kanalizācijas vads
 - Maģistrālais ūdensvads
 - Plānotais maģistrālais ūdensvads
 - Dzeramā ūdens artēziskais urbums
 - Tamponējams dzeramā ūdens artēziskais urbums
 - NAI**
 - Notekūdeņu attīrīšanas ietaises
 - DABAS UN KULTŪRAS MANTOJUMS**
 - Īpaši aizsargājama dabas teritorija
 - Mikroliegums
 - Īpaši aizsargājami biotopi
 - Aizsargājama meža teritorija
 - Valsts aizsargājams kultūras piemineklis
 - Valsts aizsargājams dižkoks
 - AIZSARGJOSLAS**
 - Baltijas jūras ierobežotas saimnieciskās darbības aizsargjosla
 - Baltijas jūras krasta kāpu aizsargjosla
 - Virszemes ūdensobjektu (ūdensteču un ūdenstilpju) aizsargjosla
 - Centralizētās ūdenspēmšanas vietas ķīmiskā aizsargjosla
 - Centralizētās ūdenspēmšanas vietas bakterioloģiskā aizsargjosla
 - Valsts aizsargājama kultūras pieminekļa aizsargjosla
 - Valsts un pašvaldības autoceļu aizsargjosla
 - Kapsētas aizsargjosla
 - Notekūdeņu attīrīšanas ietaišu aizsargjosla
 - Valsts nozīmes meliorācijas sistēmas aizsargjosla
 - Purvu aizsargjosla
 - Valsts aizsardzības objekta aizsargjosla
 - Elektronisko sakaru torņu aizsargjosla
 - CITI OBJEKTI**
 - Pagasta administratīvā robeža
 - Ciemu robežas
 - Zemes gabalu robežas
 - Obligāti izstrādājams detālplānojums
 - Plānotā velosolņa trase
 - TOPOGRĀFISKIE APZĪMĒJUMI**
 - Esoša ēka
 - Purvainā, mitra vieta
 - Mobilā telefona tīkla tornis
 - Ģeodēzisks punkts

VĒRGĀLES PAGASTA TERITORIJAS PLĀNOJUMS

Karte sastādīja:
 Vērgāles pagasta padome sadarbībā ar
 SIA "Kurzemes projektu un
 konsultāciju birojs", 2007

**VĒRGĀLES
 CIEMA PLĀNOTĀ UN
 ATĻAUTĀ TERITORIJAS
 IZMANTOŠANA**

Karte piesaistīta koordinātu
 sistēmai LKS-92TM

Lapa	Lapas	Mērogs
3	6	1 : 5000

Kartes pamatnē izmantota
 LR Valsts zemes dienesta
 2006.g. sagatavotā
 tehniskā karte M:10000
 un 2006.g. VZD kadastra dati