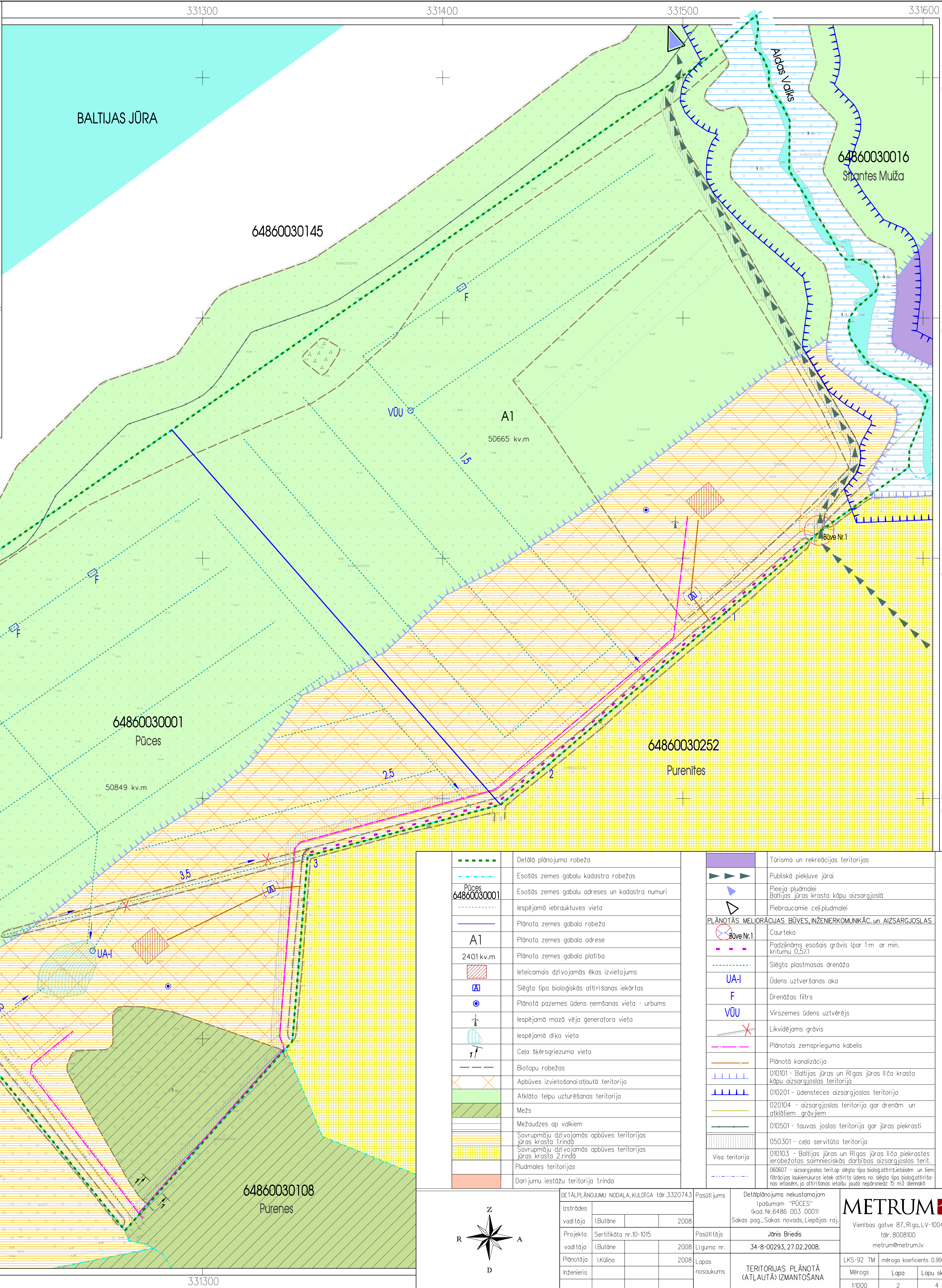
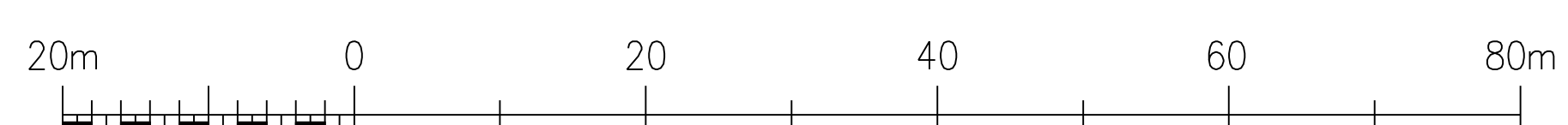





ZEMESGABALA NOVIETOJUMS KVARTALĀ



	Detālplānojuma robeža
	Esošās zemes gabalu kadastra robežas
	Esošās zemes gabalu adreses un kadastra numuri
	Iespējamā iebrauktuves vieta
	Plānotā zemes gabala robeža
	Plānotā zemes gabala adrese
	Plānotā zemes gabala platība
	Ieteicamais dzīvojamās ēkas izvietojums
	Slēgta tipa bioloģiskās attīrīšanas iekārtas
	Plānotā pazemes ūdens nemsšanas vieta - urbums
	Iespējamā mazā vēja generatora vieta
	Iespējamā āķa vieta
	Ceļa šķērsriezuma vieta
	Biotopu robežas
	Apbūves izvietojamā atļautā teritorija
	Atklāto telpu uzturēšanas teritorija
	Mežs
	Mežaudzes ap valkiem
	Savrupmāju dzīvojamās apbūves teritorijas jūras krasta 1.rindā
	Savrupmāju dzīvojamās apbūves teritorijas jūras krasta 2.rindā
	Pludmales teritorijas
	Darījumu iestāžu teritorija 1.rindā

	Tūrisma un rekreācijas teritorijas
	Publiskā piekļuve jūrai
	Pieeja pludmalei Baltijas jūras krasta kāpu aizsargjoslā
	Piebraucamie ceļi pludmalei
PLĀNOTĀS MELIORĀCIJAS BŪVES INŽENIERKOMUNIKĀC. UN AIZSARGJOSLAS	
	Caurteka
	Padziļināms esošais grāvis (par 1 m ar min. kritumu 0,5%)
	Slēgta plastmasas drenāža
	Ūdens uztveršanas āķa
	Drenāžas filtrs
	Virszemes ūdens uztvērējs
	Likvidējams grāvis
	Plānotais zemsprieguma kabelis
	Plānotā kanalizācija
	010101 - Baltijas jūras un Rīgas jūras līča krasta kāpu aizsargjoslas teritorija
	010201 - ūdensteces aizsargjoslas teritorija
	020104 - aizsargjoslas teritorija gar drenām un atklātiem grāvjiem
	010501 - tauvas joslas teritorija gar jūras piekrasti
	050301 - ceļa servitāta teritorija
	010103 - Baltijas jūras un Rīgas jūras līča piekrastes ierobežotās sārņneciskās darbības aizsargjoslas terit.
	060607 - aizsargjoslas terit.ap slēgta tipa bioloģiskās attīrīšanas iekārtas, ja attīrīšanas iekārtas jauda nepārsniedz 15 m ³ dienā
	Visa teritorija



DETĀLPLĀNOJUMU NODALA, KULDĪGA tār.3.320743		Poslītā jūms	Detālplānojums nekustamajam īpašumam "PŪCES" (kad. Nr.6486 003 0001) Sakas pag., Sakas novads, Liepājas raj.	<p>Vierības gatve 87, Rīga, LV-1004 tār. 8008100 metrum@metrum.lv</p> <p>LKS-92 TM mēroga koeficients 0.999949</p> <table border="1"> <tr> <td>Mērogs</td> <td>Lapa</td> <td>Lapu skaits</td> </tr> <tr> <td>1:1000</td> <td>2</td> <td>4</td> </tr> </table>	Mērogs	Lapa	Lapu skaits	1:1000	2	4
Mērogs	Lapa	Lapu skaits								
1:1000	2	4								
Izstrādes vadītājs	I.Būtāne	2008	Poslītā jūms							
Projekta vadītājs	I.Būtāne	2008	Līguma nr.							
Plānotāja inženieris	L.Kūļa	2008	Lapas nosaukums							
			TERITORIJAS PLĀNOTĀ (ATĻAUTĀ) IZMANTOŠANA							