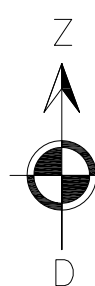
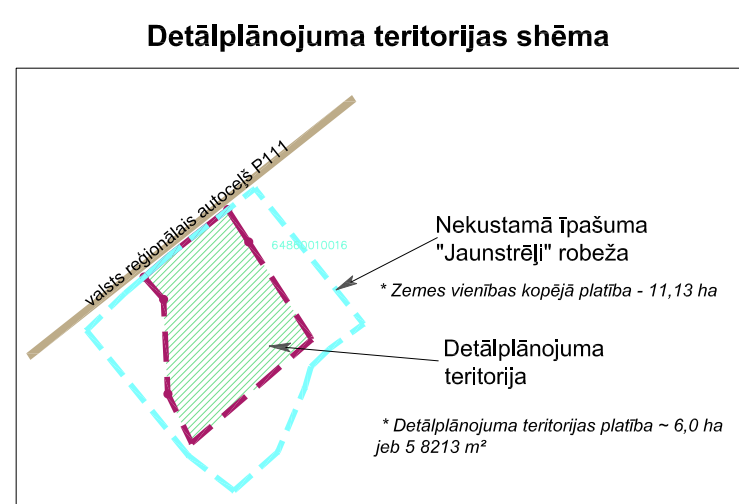


ESOŠĀ IZMANTOŠANA. AIZSARGJOSLAS M 1:1000

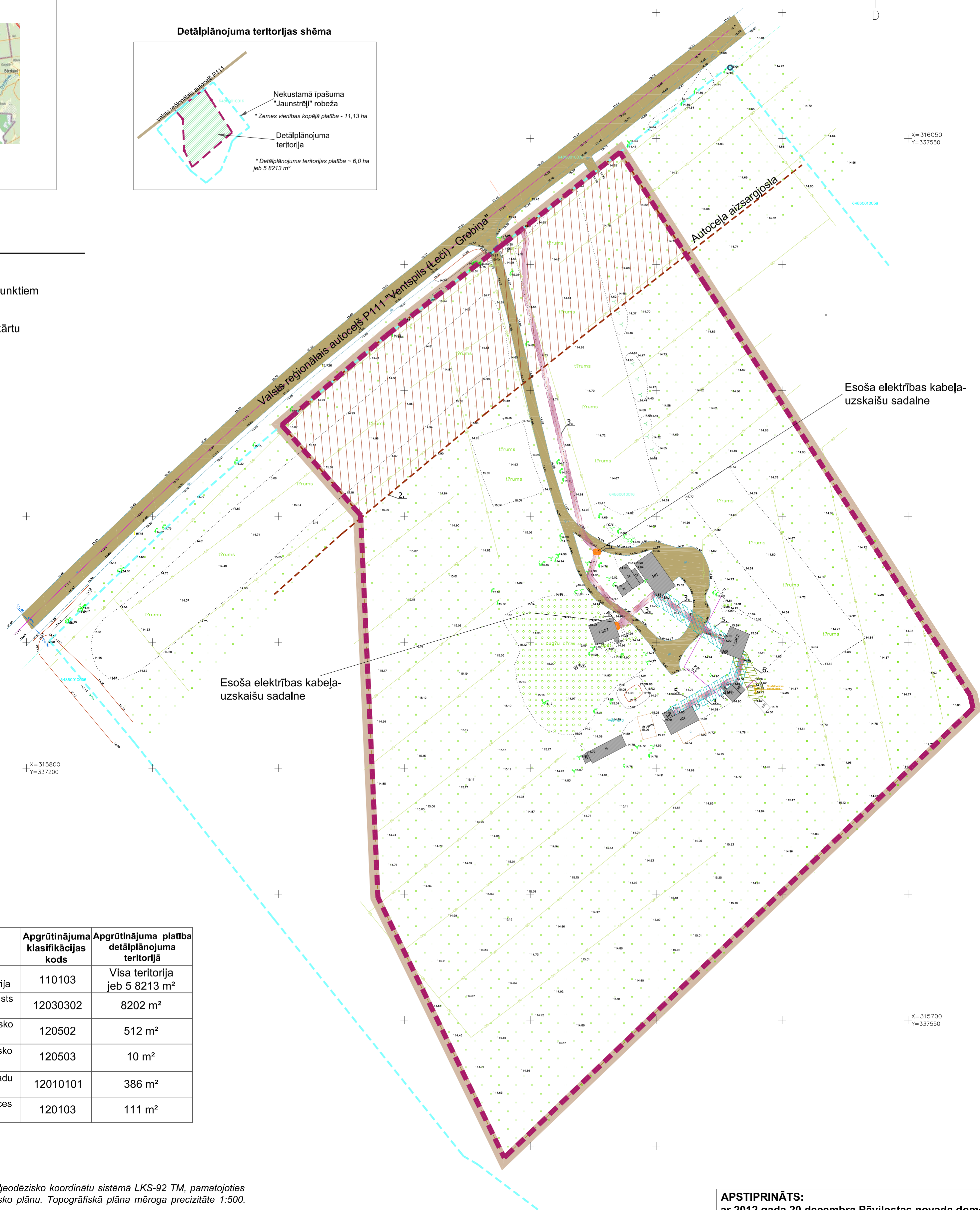


APZĪMĒJUMI

- Detālplānojuma teritorijas robeža
- Esošās zemes vienību robežas ar robežpunktiem
- Zemes vienību kadastra apzīmējumi
- Elektrisko tīklu kabeļu līnija ar sadales iekārtu
- Ūdensvads
- Kanalizācijas vads
- Meliorācijas drena

Zemes lietošanas veidi

- Lauksaimniecībā izmantojamā zeme
- Zeme zem ceļiem
- Zeme zem ēkām un pagalmiem



ESOŠIE APGRŪTINĀJUMI

Nr.p.k.	Apzīmējums	Aprūtinājums	Aprūtinājuma klasifikācijas kods	Aprūtinājuma platība detālplānojuma teritorijā
1		Baltijas jūras ierobežotas saimnieciskās darbības joslas teritorija	110103	Visa teritorija jeb 5 8213 m ²
2		Aizsargjoslas teritorija gar valsts reģionālo autoceļu P111	12030302	8202 m ²
3		Aizsargjoslas teritorija gar elektrisko tīklu kabeļu līniju	120502	512 m ²
4		Aizsargjoslas teritorija gar elektrisko tīklu sadales iekārtām	120503	10 m ²
5		Aizsargjoslas teritorija gar ūdensvadu (līdz 2 m dziļumā)	12010101	386 m ²
6		Aizsargjoslas teritorija gar pašteses kanalizāciju vadu	120103	111 m ²

PIEZĪMES:

1. Plāns izstrādāts digitālā veidā vektordatu formā Latvijas ģeodēzisko koordinātu sistēmā LKS-92 TM, pamatojoties uz zemes gabala (kadastra Nr. 6486 001 0016) topogrāfisko plānu. Topogrāfiskā plāna mēroga precizitāte 1:500. Uzņemšana veikta 2012.gada jūlijā (SIA "TOPO Libau").
2. Kadastra informācija atbilst Valsts zemes dienesta kadastra informācijas sistēmas telpiskajiem datiem;
3. Mēroga koeficients - 0,9999234;
4. Nekustamā īpašuma lietošanas tiesību apzīmējumi ir noteikti atbilstoši Aizsargjoslu likumam un Sakas pagasta teritorijas plānojumam un Teritorijas izmantošanas un apbūves noteikumiem;
5. Nekustamā īpašuma objekta lietošanas tiesību aprūtinājumu kodi noteikti atbilstoši MK 2009.gada 22.decembra noteikumiem Nr.1602 "Noteikumi par nekustamā īpašuma objekta aprūtinājumu klasifikāciju".

APSTIPRINĀTS:
ar 2012.gada 20.decembra Pāvilstas novada domes lēmumu (protokols Nr.16, 21.p.).
Saistošie noteikumi Nr.23
Spēkā ar 2013.gada 4.janvāri



<p>SIA "GREENLAND CAPITAL" Reg.Nr. 401013329079 Adrese: Baznīcas iela 31-16, Rīga, LV-1010</p>	<p>Pasūtītājs: SIA "Latvijas Enerģoceltnieks"</p>
	<p>Projekts: DETĀLPLĀNOJUMS nekustamajam īpašumam "JAUNSTRĒĻI" Pāvilstas novada Sakas pagastā</p>
<p>Izstrādes vadītājs: A. Volāne Tehniskais izstrādātājs: J. Balodis</p>	<p>Plāna nosaukums: ESOŠĀ IZMANTOŠANA. AIZSARGJOSLAS</p>
<p>2012. gada 11. oktobris</p>	<p>MĒROGS: 1:1000 LAPA: 1 LAPAS: 2</p>

