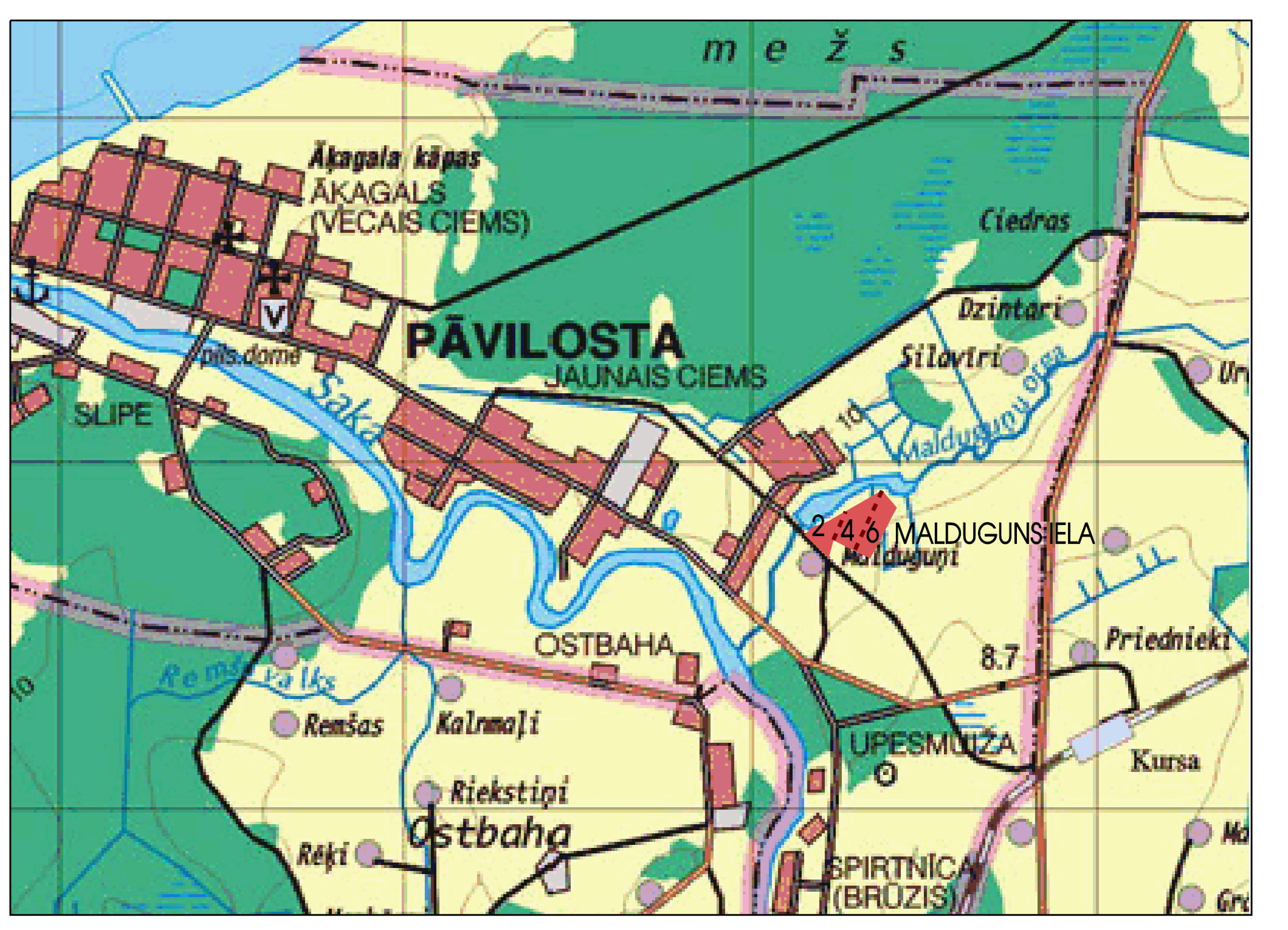



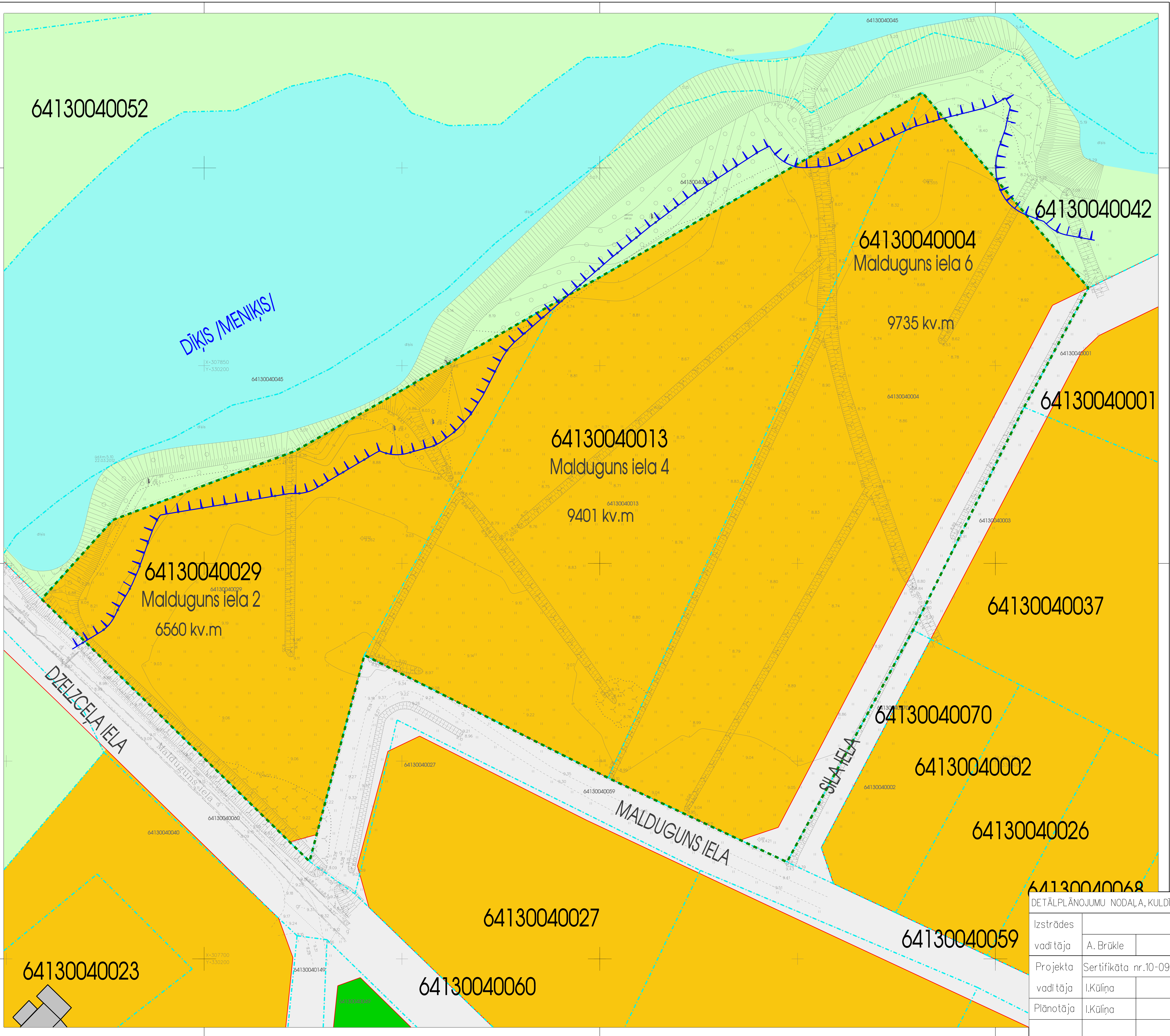
330200

330300

330400



ZEMESGABALA
NOVIETOJUMS
KVARTĀLĀ



307900

307800

APZĪMĒJUMI	NOSAUKUMS
	Detālplānojuma teritorijas robeža
	Esoša zemes vienības robeža
	Esošās zemes gabalu adreses un kadastra numuri
	Esošās zemes gabalu platības
	Esoša ēka
	Esoša ūdenstece
	Ielas sarkanās līnijas
	Virszemes ūdensobjektu aizsargjosla
	Tauvas josla
TERITORIJAS PLĀNOTĀ (ATĻAUTĀ) IZMANTOŠANA (saskaņā ar Pāvilstas novada teritorijas plānu)	
	Mazstāvu dzīvojamās apbūves teritorija (DzM)
	Dabiskās zaļumvietas (ZD)
	Koptās zaļumvietas (ZK)
	Transporta infrastruktūras teritorija (TR)
visa detālplānojuma teritorija atrodas	Izstrādājama detālplānojuma teritorijā

PIEZĪMES
 LKS - 92 TM KOORDINĀTU SISTĒMA
 BALTIJAS AUGSTUMU SISTĒMA
 PAMATNES MĒROGA NOTEIKTĪBA 1:500

DETĀLPLĀNOJUMU NODAĻA, KULTĪGA		
Izstrādes vadītāja	A. Brūkle	2014
Projekta vadītāja	Sertifikāta nr.10-0952 I.Kūliņa	2014
Plānotāja	I.Kūliņa	2014

Pasūtītājs	Detālplānojums nekustamajam īpašumam Malduguns iela 2, 4, 6 (kad. Nr.6413 004 0029; - 0013;-0004) Pāvilstā, Pāvilstas nov.
Pasūtītājs	SIA "Pāvilstas upesciems"
Līguma nr.	90-12-00006, 21.05.2012.
Lapas nosaukums	TERITORIJAS PAŠREIZĒJĀ IZMANTOŠANA

METRUM
 SIA "Metrum", reģ.Nr.40003388748
 Elizabetes iela 20, Rīga, LV-50
 Kuldīgas birojs: Pilsētas laukums 2, 313.kab.,
 Kuldīga, LV-3301, t.3320743, fakss 3320702
 kuldiga@metrum.lv

LKS-92 TM	mēroga koeficients 1000092	
Mērogs	Lapa	Lapu skaits
1:1000	1	6

330200

330300

330400

307900

307800

307700