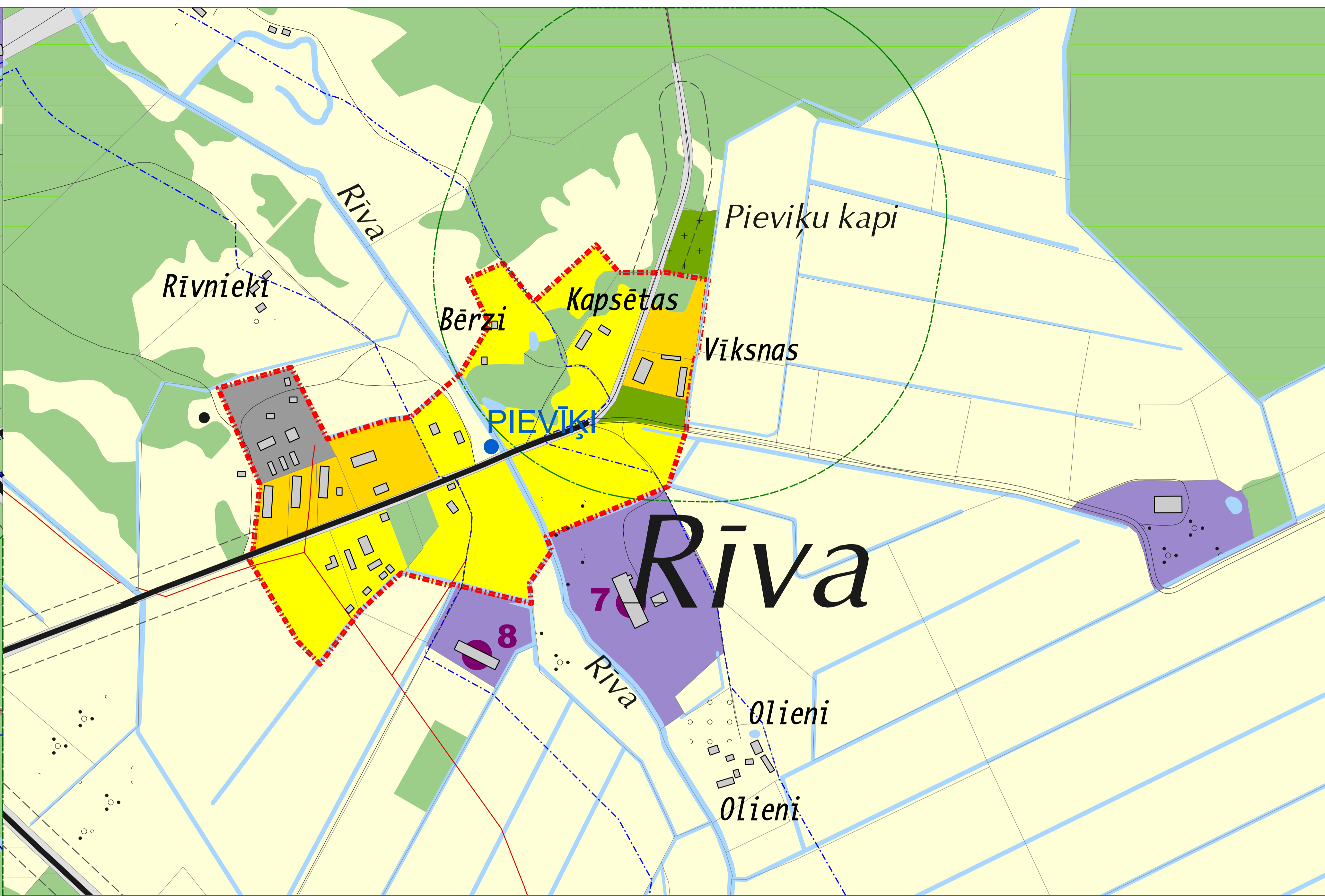
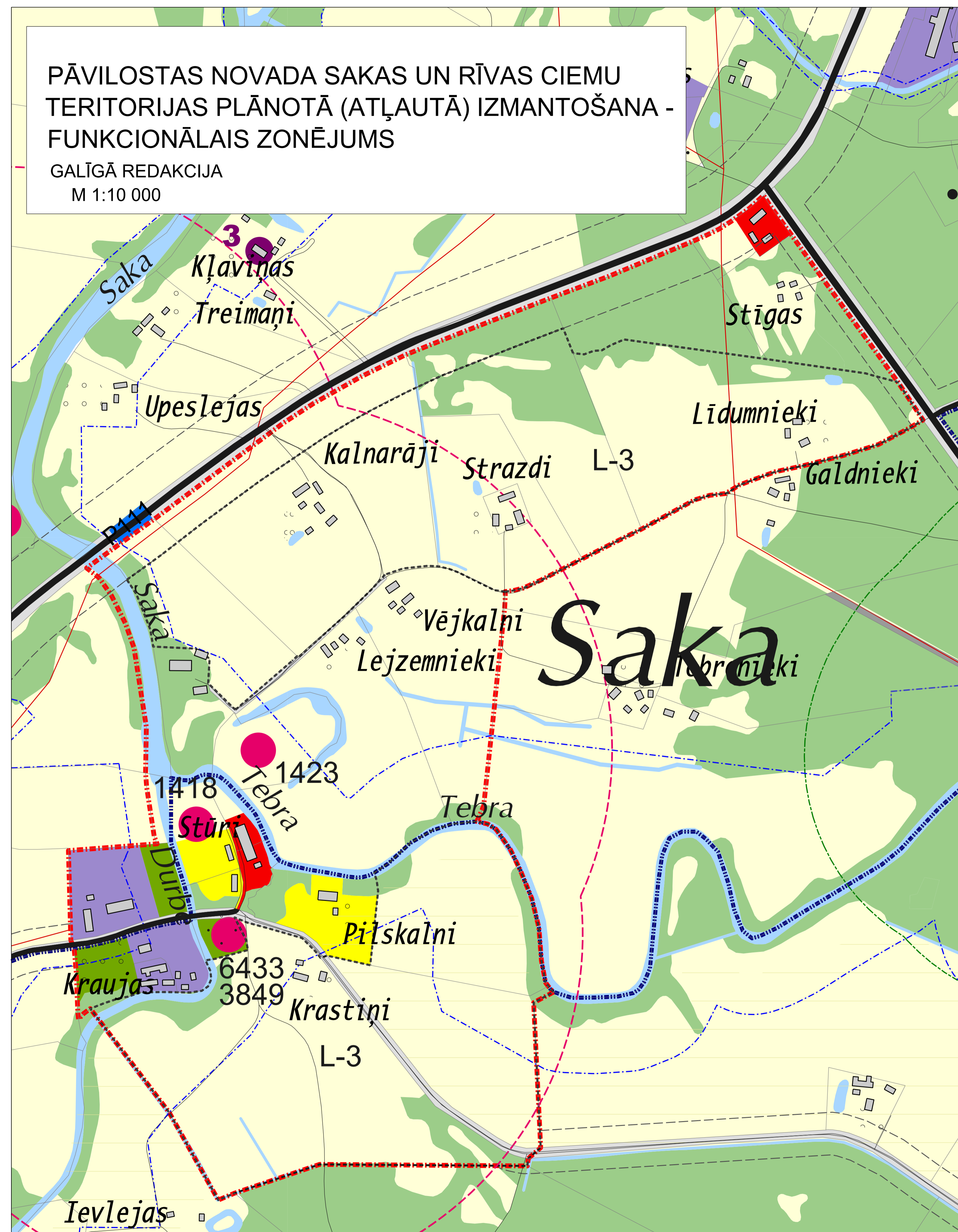


**PĀVILOSTAS NOVADA SAKAS UN RĪVAS CIEMU
TERITORIJAS PLĀNOTĀ (ATĻAUTĀ) IZMANTOŠANA -
FUNKCIONĀLAIS ZONĒJUMS**

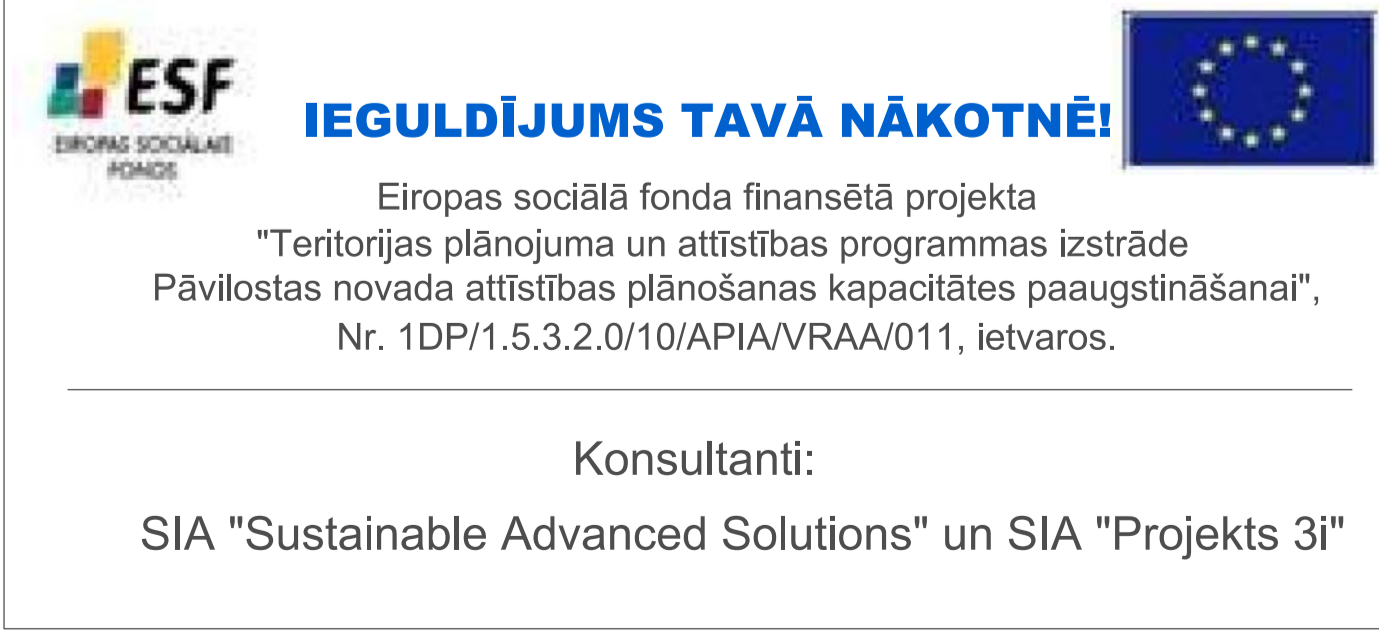
GALĪGĀ REDAKCIJA
M 1:10 000



PĀVILOSTAS NOVADA TERITORIJAS PLĀNOJUMS 2012-2024
KARTE
**PĀVILOSTAS NOVADA SAKAS UN RĪVAS CIEMU
TERITORIJAS PLĀNOTĀ (ATĻAUTĀ) IZMANTOŠANA -
FUNKCIONĀLAIS ZONĒJUMS**
galīgā redakcija
Mērogs 1:10000
(Mēroga noteiktība 1:10000)

Izstrādāts sadarbībā ar pašvaldības speciālistiem
Vizma Ģeģere - izstrādes darba vadītāja, pašvaldības
projektu koordinatore
Inguna Jekale - projekta vadītāja, Arch., MSc.vad.zin.
Liene Rozenfelde - kartogrāfe

Kartes dati
SIA "Metrum" 2006.gada kartogrāfiskā materiāla pamatne mērogā 1:2000,
LKS-92 koordinātu sistēmā;
Valsts zemes dienesta 2011.gada kadastra dati;
Novada rīcībā esošie dati



APZĪMĒJUMI:

PLĀNOTĀS (ATĻAUTĀS) IZMANTOŠANAS - FUNKCIONĀLO ZONU IEDALĪJUMS:

- ŪDEŅU TERITORIJA /Ū/
- MEŽU TERITORIJA /M/
- LAUKU ZEMES /L/
- DABISKĀS ZAĻUMVIETAS /ZD/
- KOPTĀS ZAĻUMVIETAS /ZK/

- DZĪVOJAMĀS APBŪVES TERITORIJAS /Dz/
- SAVRUPMĀJU APBŪVES TERITORIJA
- MAZSTĀVU DZĪVOJAMĀS APBŪVES TERITORIJA
- VAIRĀKSTĀVU DZĪVOJAMĀS APBŪVES TERITORIJA

- PUBLISKĀS APBŪVES TERITORIJA

- RAŽOŠANAS TERITORIJAS**
- RAŽOŠANAS APBŪVES TERITORIJA
- DERĪGO IZRAKTEŅU TERITORIJA

- TRANSPORTA UN TEHNISKĀS APBŪVES TERITORIJAS**
- TRANSPORTA INFRASTRUKTŪRAS TERITORIJA
- TEHNISKĀS APBŪVES TERITORIJA

VIETAS AR ĪPAŠIEM NOTEIKUMIEM
(IZMANTOŠANAS NOSACĪJUMUS SKATĪT
TERITORIJAS IZMANTOŠANAS UN APBŪVES NOTEIKUMOS):

L-3 LAUKU ZEMES CIEMOS

- BALTIJAS JŪRAS IEROBEŽOTAS SAIMNIECISKAS DARBĪBAS AIZSARGJOSLA
- VIRSZEMES ŪDENSOBJEKTU AIZSARGJOSLA
- AIZSARGJOSLA AP KULTŪRAS PIEMINEKLI (KULTŪRAS PIEMIN. AR NR.)
- AIZSARGJOSLA AP KAPSĒTĀM
- AIZSARGJOSLA GAR AUTOCEĻIEM UN IELĀM

- RISKA TERITORIJAS UN VIETAS:**
- 12** POTENCIĀLI PIESĀRŅOTU VIETU SARAKSTĀ ESOŠĀS BŪVES, KUR PIRMS JAUNAS DARBĪBAS UZSĀKŠANAS IZVĒRTĒJAMS UN NOVĒRŠAMS PIESĀRŅOJUMS

- CIEMA ROBEŽA
- KADASTRA ROBEŽA
- AR INDEKSIEM ATZĪMĒTO TERITORIJU ROBEŽA
- 20KV ELEKTRISKIE TĪKLI
- PIEVĪKI** HIDROLOĢISKĀ STACIJA - **PIEVĪKI**
- LATVIJAS VALSTS MEŽU TERITORIJA
- MEŽA CEĻI
- MELIORĒTĀS TERITORIJAS